

AKCE

III/395 13 Syrovice most 395 13-2

INVESTOR

Správa a údržba silnic Jihomoravského kraje

příspěvková organizace kraje


Žerotínovo náměstí 449/3, Veveří

602 00 Brno



SOUŘADNICOVÝ SYSTÉM : S-JTSK
 VÝŠKOVÝ SYSTÉM : Bpv

PDPS

VEDOUCÍ PROJEKTANT	Ing. Martin ŘEHULKA		 PRIS PROJEKČNÍ KANCELÁŘ PRIS spol. s r. o. OSOVÁ 20, 625 00 BRNO		
ZODPOVĚDNÝ PROJEKTANT	Ing. Martin ŘEHULKA				
VYPRACOVAL	Ing. Jakub ILČÍK				
KONTROLOVAL	Ing. Jiří ŠRUBAŘ				
KRAJ	JIHOMORAVSKÝ	INVESTOR	SÚS Jihomoravského kraje, p.o.k.	DATUM	3/2020
NÁZEV AKCE III/395 13 Syrovice most 395 13-2				FORMÁT	A4
				MĚŘÍTKO	-
				ÚČEL	PDPS
				ČÍS. ZAKÁZKY	20021
				ARCHIVNÍ ČÍS.	DOK.pdf
NÁZEV PŘÍLOHY				ČÍS. SOUPRAVY	PŘÍLOHA
DOKLADY					

Seznam dokladů

Název akce: **III-395 13 Syrovice most 395 13- 2**

Stupeň: **PDPS**

Oprávnění k činnosti:

- 1 Plná moc k zastupování
- 2 Doklad o autorizaci
- 3 Výpis z živnostenského rejstříku
- 4 Certifikát ISO 9001

Vyjádření o existenci sítí a stanoviska k záměru:

- 5 Česká telekomunikační infrastruktura a.s.
- 6 GasNet, s. r. o. v zastoupení GridService, s. r. o.
- 7 ČEPRO, a.s.
- 8 E.ON Servisní, s.r.o. (elektro)
- 9 MERO ČR, a. s.
- 10 Ministerstvo obrany, sekce ekonomická a majetková
- 11 NET4GAS, s. r.o.
- 12 Obec Syrovice
- 13 Šatavsko, svazek obcí
- 14 Správa a údržba silnic Jihomoravského kraje, p. o. k.
- 15 T-Mobile Czech Republic a.s.
- 16 UPC Česká republika, s.r.o.
- 17 Vodafone Czech Republic a.s.
- 18 VIVO CONNECTION spol. s r. o.

Vyjádření a stanoviska k záměru:

- 20 Obec Syrovice - vyjádření správce toku
- 21 Povodí Moravy s.p., Závod Dyje - vyjádření správce povodí
- 22 KÚ Jihomoravského kraje, OŽP, EIA
- 23 KÚ Jihomoravského kraje, OŽP, NATURA
- 24 KÚ Jihomoravského kraje, Odbor dopravy
- 25 KHS Jihomoravského kraje, Územní pracoviště Brno-venkov
- 26 Policie ČR, SPD Brno - venkov
- 27 HZS Jihomoravského kraje, Oddělení stavební prevence Brno
- 28 Ministerstvo obrany, sekce nakládání s majetkem, OOÚZ Morava
- 29 Obec Syrovice - souhlas s DIO
- 30 Obec Syrovice - souhlas s kácením
- 31 Obec Syrovice - souhlas s dočasným zábořem
- 32 MěÚ Židlochovice, odbor dopravy
- 33 MěÚ Židlochovice, OÚP, § 96b
- 34 MěÚ Židlochovice, OŽP, souhrnné stanovisko

- 35 MěÚ Židlochovice, OŽP, odpady
- 36 MěÚ Židlochovice, OŽP, §17

Souhlas majitelů dotčených a sousedních pozemků:

- 40 Obec Syrovice

Souhlas správců inženýrských sítí:

- 41 Česká telekomunikační infrastruktura a.s.
- 42 E.ON Servisní, s.r.o.
- 43 Obec Syrovice
- 44 GasNet, s. r. o. v zastoupení GridService, s. r. o.
- 45 Vivo Connection

Záznamy z jednání a výrobních výborů:

- Z1 Záznam z výrobního výboru 08. 03. 2019

Příloha č. 2

PLNÁ MOC

ZMOCNITEL

Správa a údržba silnic Jihomoravského kraje, příspěvková organizace krajesídlem Žerotínovo náměstí 449/3, 602 00 Brno
zapsaná u Krajského soudu v Brně,
zastoupena Ing. Zdeňkem Komůrkou, ředitelemIČO: 70932581
sp. zn. Pr 287

zmocňuje

ZMOCNĚNCE

Projekční kancelář PRIS spol. s r.o.Sídlem: Osová 20, 625 00 Brno
zapsaná u KS v Brně,
zastoupena Ing. Martinem Řehulkou, jednatelem společnostiIČO: 46974806
sp. zn. C 7545

k jednání s fyzickými i právnickými osobami, orgány státní správy a samosprávy za účelem získání podkladů, dokladů a stanovisek potřebných pro vydání společného územního a stavebního povolení na stavbu:

„III/395 13 Syrovice most 395 13-2“

Zmocněnec je oprávněn jednat s fyzickými i právnickými osobami svým jménem. Doklady a stanoviska musí být vydány na jméno zmocnitele.

Zmocněnec je oprávněn udělit plnou moc v rozsahu této plné moci jiné osobě; takovou osobou může být pouze zaměstnanec zmocněnce.

V Brně, dne **27 -02- 2019**

.....

**Správa a údržba silnic
Jihomoravského kraje,
příspěvková organizace kraje**
Žerotínovo náměstí 449/3, 602 00 BRNO
IČO: 709 32 581 (2)ř

Ing. Zdeněk Komůrka

ředitel

Správa a údržba silnic Jihomoravského kraje,
příspěvková organizace kraje

Zmocnění přijímám

Projekční kancelář PRIS spol. s r.o.
Osová 20, 625 00 Brno
IČ: 46 97 48 06
DIČ: CZ46974806

Ing. Martin Řehulka

Jednatel spol.

Projekční kancelář PRIS spol. s r.o.

OSVĚDČENÍ O AUTORIZACI

číslo 18 968

vydané

Českou komorou autorizovaných inženýrů a techniků

činných ve výstavbě

podle zákona ČNR č.360/1992 Sb.

Ing. Martin Řehulka

jméno a příjmení

700518/4472

rodné číslo

je

autorizovaným inženýrem

v oboru

mosty a inženýrské konstrukce

V seznamu autorizovaných osob vedeném ČKAIT je veden pod číslem

1003412

a je oprávněn užívat autorizační razítko, jehož kontrolní otisk

je uveden zde:



Autorizace je udělena ke dni 3.12.1999

Ing. Václav Mach
předseda ČKAIT

Magistrát města Brna
Živnostenský úřad města Brna
Malinovského nám. 3, 601 67 Brno

Č. j.: **ZUMB/30421/2009/Fe/3**

Výpis z živnostenského rejstříku

Obchodní firma: **Projekční kancelář PRIS spol. s r.o.**
Sídlo: **Osová 717/20, 625 00, Brno - Starý Lískovec**
Identifikační číslo: **46974806**

Živnostenské oprávnění č. 1

Předmět podnikání: **Projektová činnost ve výstavbě**
Vznik oprávnění: **19.10.1992**
Doba platnosti oprávnění: **na dobu neurčitou**

Živnostenské oprávnění č. 2

Předmět podnikání: **Výroba, obchod a služby neuvedené v přílohách 1 až 3 živnostenského zákona**
Obory činnosti: **Vydavatelské činnosti, polygrafická výroba, knihařské a kopírovací práce
Zprostředkování obchodu a služeb
Velkoobchod a maloobchod
Poradenská a konzultační činnost, zpracování odborných studií a posudků
Příprava a vypracování technických návrhů, grafické a kresličské práce**
Vznik oprávnění: **19.10.1992**
Doba platnosti oprávnění: **na dobu neurčitou**

Úřad příslušný podle § 71 odst. 2 živnostenského zákona: **Magistrát města Brna**

V Brně dne 16.11.2009



Fenclová
JUDr. Dobromila Macháčková
vedoucí Živnostenského úřadu města Brna
v z. Ing. Jiřina Fenclová



STAVCERT

Praha, spol. s r. o.

U Výstaviště 3, Praha 7



**CERTIFIKAČNÍ ORGÁN PROVÁDĚJÍCÍ CERTIFIKACI
SYSTÉMŮ MANAGEMENTU**

akreditovaný Českým institutem pro akreditaci, o.p.s. (ČIA)
ČIA je signatářem multilaterální dohody IAF o vzájemném uznávání

vydává

CERTIFIKÁT

pro

Projekční kancelář PRIS spol. s r.o.

Osová 20, 625 00 Brno

IČ: 46974806

Tímto certifikátem se potvrzuje, že zavedený a udržovaný
systém environmentálního managementu

pro

- ◆ projektovou činnost v investiční výstavbě
- ◆ projektování pozemních komunikací
- ◆ zajištění geodetických prací
- ◆ zajištění inženýrsko-geologického průzkumu
- ◆ zajištění diagnostického průzkumu

odpovídá požadavkům

ČSN EN ISO 14001:2016

*Tento certifikát nahrazuje certifikát č. EMS-1258/2018 vydaný dne 27.1.2019 pro Projekční kancelář PRIS spol. s r.o.
z důvodů upřesnění platnosti certifikátu a certifikace.*

Certifikát č. EMS-1258/2018

První certifikace: leden 2015

V Praze dne 27.1.2020

Platnost certifikátu od 27.1.2020 do 26.1.2021

Platnost certifikace od 27.1.2018 do 26.1.2021



Ing. Pavel Florian
jednatel

**VYJÁDŘENÍ O EXISTENCI SÍTĚ ELEKTRONICKÝCH KOMUNIKACÍ
společnosti Česká telekomunikační infrastruktura a.s.
(„Vyjádření“)**

**A VŠEOBECNÉ PODMÍNKY OCHRANY SÍTĚ ELEKTRONICKÝCH KOMUNIKACÍ
společnosti Česká telekomunikační infrastruktura a.s.
(„Všeobecné podmínky ochrany SEK“)**

toto Vyjádření a Všeobecné podmínky ochrany SEK je vydané dle ustanovení § 101 zákona č. 127/2005 Sb., o elektronických komunikacích a o změně některých souvisejících zákonů, v účinném znění („**Zákon o elektronických komunikacích**“), a dle ustanovení § 161 zákona č. 183/2006 Sb., o územním plánování a stavebním řádu, v účinném znění („**Stavební zákon**“), a dle příslušných ustanovení zákona č. 89/2012 Sb., občanský zákoník, v účinném znění („**Občanský zákoník**“)

Číslo jednací: 555524/19

Číslo žádosti: 0119 391 189 („Žádost“)

Název akce („ Stavba “)	III-395 13 Syrovice most 395 13 -2	
Důvod vydání Vyjádření („ Důvod vyjádření “)	Informace o poloze sítě	
Žadatel	Projekční kancelář PRIS spol. s r.o.	
Stavebník	Správa a údržba silnic Jihomoravského kraje, Žerotínovo náměstí 449/3, Brno, 60200	
Zájmové území	Okres	Brno-venkov
	Obec	Syrovice
	Kat. území / č. parcely	Syrovice
Platnost Vyjádření	27. 2. 2021 („Den konce platnosti Vyjádření“)	

Žadatel Žádostí určil a vyznačil Zájmové území, jakož i určil Důvod Vyjádření.

Na základě určení a vyznačení Zájmového území Žadatelem a na základě určení Důvodu Vyjádření vydává společnost Česká telekomunikační infrastruktura a.s. následující Vyjádření:

Dojde ke střetu se sítí elektronických komunikací (dále jen „**SEK**“) společnosti **Česká telekomunikační infrastruktura a.s.**

- (I) Na Žadatelem určeném a vyznačeném Zájmovém území se vyskytuje SEK společnosti Česká telekomunikační infrastruktura a.s.; a
- (II) Stavebník nebo jím pověřená třetí osoba je povinen řídit se Všeobecnými podmínkami ochrany SEK, které jsou nedílnou součástí Vyjádření; a
- (III) pro případ, že bude nezbytné přeložení SEK, zajistí vždy takové přeložení SEK její vlastník, společnost Česká telekomunikační infrastruktura a.s. Stavebník, který vyvolal překládku SEK je dle ustanovení § 104 odst. 17 Zákona o elektronických komunikacích povinen uhradit společnosti Česká telekomunikační infrastruktura a.s. veškeré náklady na nezbytné úpravy dotčeného úseku SEK, a to na úrovni stávajícího technického řešení; a
- (IV) pro účely přeložení SEK dle bodu (III) tohoto Vyjádření je Stavebník povinen uzavřít se společností Česká telekomunikační infrastruktura a.s. Smlouvu o realizaci překládky SEK; a
- (V) Stavebník a/nebo Žadatel není oprávněn užít toto Vyjádření k podání jakékoliv žádosti o vydání jakéhokoliv správního rozhodnutí či jiného rozhodnutí majícího obdobný charakter.

Číslo jednací: 555524/19

Číslo žádosti: 0119 391 189

Vyjádření je platné pouze pro Zájmové území určené a vyznačené Žadatelem, jakož i pro Důvod Vyjádření stanovený a určený Žadatelem v Žádosti.

Vyjádření pozbývá platnosti i) dnem, kdy je Žadatelem a/nebo Stavebníkem použito k podání žádosti o vydání jakéhokoliv správního rozhodnutí či jiného rozhodnutí majícího obdobný charakter a/nebo dnem zahájení jakéhokoliv správního rozhodnutí či jiného rozhodnutí majícího obdobný charakter, ve kterém bylo Vyjádření použito, ii) uplynutím doby platnosti v tomto Vyjádření uvedeného, iii) změnou rozsahu Zájmového území či změnou Důvodu Vyjádření uvedeného v Žádosti a/nebo iv) porušením Všeobecných podmínek ochrany SEK, to vše v závislosti na tom, která ze skutečností rozhodná pro pozbytí platnosti Vyjádření nastane nejdříve.

Společnost Česká telekomunikační infrastruktura a.s. vydáním tohoto Vyjádření poskytla Žadateli pro Žadatelem určené a vyznačené Zájmové území veškeré informace o SEK dostupné společnosti Česká telekomunikační infrastruktura a.s. ke dni podání Žádosti.

Ze strany společnosti Česká telekomunikační infrastruktura a.s. může v některých případech docházet ke zpracování Vašich osobních údajů. Ke zpracování Vašich osobních údajů dochází vždy v souladu s platnými právními předpisy. Konkrétní zásady a podmínky zpracování osobních údajů společnosti Česká telekomunikační infrastruktura a.s. jsou dostupné na <https://www.cetin.cz/zasady-ochrany-osobnich-udaju>.

V případě dotazů k Vyjádření kontaktujte prosím asistenční linku 238 461 111.

Přílohami Vyjádření jsou:

- *Všeobecné podmínky ochrany SEK*
- *Informace k vytýčení SEK ve vlastnictví společnosti Česká telekomunikační infrastruktura a.s.*
- *Situační výkres (obsahuje Zájmové území určené a vyznačené Žadatelem a výřezy účelové mapy SEK)*

Vyjádření vydala společnost **Česká telekomunikační infrastruktura a.s.** dne: 27. 2. 2019.


Česká telekomunikační infrastruktura a.s.
Olšanská 2681/6
130 00 Praha 3
DIČ: CZ04084063


Číslo jednací: 555524/19

Číslo žádosti: 0119 391 189

VŠEOBECNÉ PODMÍNKY OCHRANY SÍTĚ ELEKTRONICKÝCH KOMUNIKACÍ společnosti Česká telekomunikační infrastruktura a.s.

1. PLATNOST VŠEOBECNÝCH PODMÍNEK

- i) Tyto Všeobecné podmínky ochrany sítě elektronických komunikací (dále jen „**VPOSEK**“) tvoří součást Vyjádření (jak je tento pojem definován níže v článku 2 VPOSEK).
- ii) V případě rozporu mezi Vyjádřením a těmito VPOSEK mají přednost ustanovení Vyjádření, pokud není těmito VPOSEK stanoveno jinak.

2. DEFINICE

Níže uvedené termíny, jsou-li použity v těchto VPOSEK a uvozeny velkým písmenem, mají následující význam, není-li těmito VPOSEK a/nebo Příslušnými požadavky stanoveno výslovně jinak:

„**CETIN**“ znamená Česká telekomunikační infrastruktura a.s. se sídlem Olšanská 2681/6, Praha 3 PSČ 130 00, IČO: 04084063, zapsaná v obchodním rejstříku vedeném Městským soudem v Praze pod spz. B 20623;

„**Den**“ je kalendářní den;

„**Kabelovod**“ podzemní zařízení sestávající se z tělesa Kabelovodu a kabelových komor, sloužící k zatahování kabelů a ochranných trubek;

„**Občanský zákoník**“ znamená zákon č. 89/2012 Sb., občanský zákoník, v účinném znění;

„**POS**“ je zaměstnanec společnosti CETIN, pověřený ochranou sítě, Zdeněk Procházka, tel.: 602 521 703, e-mail: zdenek.prochazka@cetin.cz;

„**Pracovní den**“ znamená Den, kromě soboty, neděle, a státních svátků a ostatních svátků ve smyslu zákona č. 245/2000 Sb., o státních svátcích, o významných dnech a o dnech pracovního klidu, v účinném znění;

„**Příslušné požadavky**“ znamená jakýkoli a každý příslušný právní předpis, vč. technických norem, nebo normativní právní akt veřejné správy či samosprávy, nebo jakékoli rozhodnutí, povolení, souhlas nebo licenci, včetně podmínek, které s ním souvisí;

„**Překládka**“ je stavba spočívající ve změně trasy vedení SEK ve vlastnictví CETIN nebo přemístění zařízení SEK ve vlastnictví CETIN; Stavebník, který Překládku vyvolal, je dle ustanovení § 104 odst. 17 Zákona o elektronických komunikacích povinen uhradit společnosti CETIN veškeré náklady na nezbytné úpravy dotčeného úseku SEK, a to na úrovni stávajícího technického řešení;

„**SEK**“ je síť elektronických komunikací ve vlastnictví CETIN;

„**Stavba**“ je stavba a/nebo činnost ve vztahu, k níž bylo vydáno Vyjádření, a je prováděna Stavebníkem a/nebo Žadatelem v souladu s Příslušnými požadavky, povolená příslušným správním rozhodnutím vydaným dle Stavebního zákona;

„**Stavebník**“ je osoba takto označená ve Vyjádření;

„**Stavební zákon**“ je zákon č. 183/2006 Sb., o územním plánování a stavebním řádu, v účinném znění;

„**Vyjádření**“ je vyjádření o existenci sítě elektronických komunikací vydané společností CETIN dne 27. 2. 2019 pod č.j. 555524/19;

„**Zájmové území**“ je území označené Žadatelem a/nebo Stavebníkem v Žádosti;

„**Situační výkres**“ je výkres, který je přílohou Vyjádření a obsahuje Zájmové území určené a vyznačené Žadatelem v Žádosti a výřezy účelové mapy SEK;

„**Zákon o elektronických komunikacích**“ je zákon č. 127/2005 Sb., o elektronických komunikacích a o změně některých souvisejících zákonů, v účinném znění;

„**Žadatel**“ je osoba takto označená ve Vyjádření.

„**Žádost**“ je žádost, kterou Žadatel a/nebo Stavebník požádal CETIN o vydání Vyjádření.

3. PLATNOST A ÚČINNOST VPOSEK

Tyto VPOSEK jsou platné a účinné dnem odeslání Vyjádření na i) adresu elektronické pošty Stavebníka a/nebo Žadatele uvedenou v Žádosti nebo ii) adresu pro doručení prostřednictvím poštovní přepravy uvedenou Stavebníkem a/nebo Žadatelem v Žádosti.

4. OBECNÁ PRÁVA A POVINNOSTI STAVEBNÍKA A/NEBO ŽADATELE

- (i) Stavebník, Žadatel je výslovně srozuměn s tím, že SEK je veřejné prospěšným zařízením, byla zřízena ve veřejném zájmu a je chráněna Příslušnými požadavky.
- (ii) SEK je chráněna ochranným pásmem, jehož rozsah je stanoven (a) ustanovením § 102 Zákona o elektronických komunikacích a/nebo (b) právními předpisy účinnými před Zákonom o elektronických komunikacích, není-li Příslušnými požadavky stanoveno jinak.
- (iii) Stavebník, Žadatel nebo jím pověřená třetí osoba, je povinen při provádění Stavby nebo jiných prací, při odstraňování havárií a projektování staveb, řídit se Příslušnými požadavky, správnou praxí v oboru stavebnictví a technologickými postupy a je povinen učinit veškerá nezbytná opatření vyžadovaná Příslušnými požadavky k ochraně SEK před poškozením. Povinnosti dle tohoto odstavce má Stavebník rovněž ve vztahu k SEK, které se nachází mimo Zájmové území.
- (iv) Při zjištění jakéhokoliv rozporu mezi údaji v Situačním výkresu, který je přílohou Vyjádření a skutečným stavem, je Stavebník a/nebo Žadatel povinen bez zbytečného odkladu, nejpozději Den následující po zjištění takové skutečnosti, zjištěný rozpor oznámit POS.
- (v) Stavebník, Žadatel nebo jím pověřená třetí osoba, je povinen každé poškození či krádež SEK bezodkladně, nejpozději Den následující po zjištění takové skutečnosti, oznámit takovou skutečnost dohledovému centru společnosti CETIN na telefonní číslo +420 238 464 190.
- (vi) Bude-li Stavebník, Žadatel nebo jím pověřená třetí osoba na společnosti CETIN požadovat, aby se jako účastník správního řízení, pro jehož účely bylo toto Vyjádření vydáno, vzdala práva na odvolání proti rozhodnutí vydanému ve správním řízení, je oprávněn kontaktovat POS.

5. POVINNOSTI STAVEBNÍKA PŘI PŘÍPRAVĚ STAVBY

- (i) Při projektování Stavby je Stavebník povinen zajistit, aby projektová dokumentace Stavby (i) zohledňovala veškeré požadavky na ochranu SEK vyplývající z Příslušných požadavků, zejména ze Zákona o elektronických komunikacích a Stavebního zákona, (ii) respektovala správnou praxi v oboru stavebnictví a technologické postupy a (iii) umožňovala, aby i po provedení a umístění Stavby dle takové projektové dokumentace byla společnost CETIN, jako vlastník SEK schopna bez jakýkoliv omezení a překážek provozovat SEK, provádět údržbu a opravy SEK.
- (ii) Nebude-li možné projektovou dokumentací zajistit některý, byť i jeden z požadavků dle předchozího odstavce (i) a/nebo umístění Stavby by mohlo způsobit, že nebude naplněn některý, byť i jeden z požadavků dle předchozího odstavce (i), vyvolá Stavebník Překládku.
- (iii) Při projektování Stavby, která se nachází nebo je u ní zamýšleno, že se bude nacházet v ochranném pásmu radiových tras společnosti CETIN a překračuje výšku 15 m nad zemským povrchem, a to včetně dočasných objektů zařízení staveníště (jeřáby, konstrukce, atd.) je Stavebník povinen písemně kontaktovat POS za účelem získání konkrétního stanoviska a podmínek k ochraně radiových tras společnosti CETIN a pro určení, zda Stavba vyvolá Překládku. Ochranné pásmo radiových tras v šíři 50m je zakresleno do situačního výkresu, který je součástí tohoto Vyjádření.

Číslo jednací: 555524/19

Číslo žádosti: 0119 391 189

VŠEOBECNÉ PODMÍNKY OCHRANY SÍTĚ ELEKTRONICKÝCH KOMUNIKACÍ společnosti Česká telekomunikační infrastruktura a.s.

- (iv) Pokud se v Zájmovém území nachází podzemní silové vedení (NN) ve vlastnictví společnosti CETIN, je Stavebník povinen ve vztahu k projektové dokumentaci zajistit totéž, co je uvedeno pod písm (i) tohoto článku 5, přičemž platí, že Stavebník vyvolá Překládku v případech uvedených pod písm (ii) tohoto článku 5.
- (v) Stavebník je povinen při projektování Stavby, která je stavbou (a) zařízení silových elektrických sítí (VN, VVN a ZVVN) a/nebo (b) trakčních vedení, provést výpočet či posouzení rušivých vlivů na SEK, zpracovat ochranná opatření, to vše dle a v souladu s Příslušnými požadavky. Stavebník je povinen nejpozději třicet (30) Dnů před podáním žádosti o vydání příslušného správního rozhodnutí k umístění Stavby dle Stavebního zákona předat POS výpočet či posouzení rušivých vlivů na SEK a zpracovaná ochranná opatření.
- (vi) Je-li Stavba v souběhu s Kabelovodem, nebo Kabelovod kříží, je Stavebník povinen nejpozději ke Dni, ke kterému započne se zpracováním projektové dokumentace ke Stavbě, oznámit POS a projednat s POS (a) veškeré případy, kdy trajektorie podvrtní a protlaků budou vedeny ve vzdálenosti menší, než je 1,5 m od Kabelovodu a (b) jakékoliv výkopové práce, které budou nebo by mohly být vedeny v úrovni či pod úrovní Kabelovodu nebo kabelové komory.
- (vii) Je-li Stavba umístěna nebo má být umístěna v blízkosti Kabelovodu, ve vzdálenosti menší, než jsou 2 m nebo kříží-li Stavba Kabelovod ve vzdálenosti menší, než je 0,5 m nad nebo kdekoliv pod Kabelovodem, je Stavebník povinen předložit POS k posouzení zakreslení Stavby v příčných řezech, přičemž do příčného řezu je Stavebník rovněž povinen zakreslit profil kabelové komory.
- 6. POVINNOSTI STAVEBNÍKA PŘI PROVÁDĚNÍ STAVBY**
- (i) Stavebník je před započítím jakýchkoliv zemních prací ve vztahu ke Stavbě povinen vytyčit trasu SEK na terénu dle Příslušných požadavků a dle Stavebního zákona. S vytyčenou trasou SEK je Stavebník povinen seznámit všechny osoby, které budou anebo by mohly zemní práce ve vztahu ke Stavbě provádět. V případě porušení této povinnosti bude Stavebník odpovědný společnosti CETIN za náklady a škody, které porušením této povinnosti společnosti CETIN vzniknou a je povinen je společnosti CETIN uhradit.
- (ii) Pět (5) Pracovních dní před započítím jakýchkoliv prací ve vztahu ke Stavbě je Stavebník povinen oznámit společnosti CETIN, že zahájí práce či činnosti ve vztahu ke Stavbě. Písemné oznámení dle předchozí věty zašle Stavebník na adresu elektronické pošty POS a bude obsahovat minimálně číslo jednací Vyjádření a kontaktní údaje Stavebníka.
- (iii) Stavebník je povinen zabezpečit a zajistit SEK proti mechanickému poškození, a to zpravidla dočasným umístěním silničních betonových panelů nad kabelovou trasou SEK. Do doby, než je zajištěna a zabezpečena ochrana SEK proti mechanickému poškození, není Stavebník oprávněn přejíždět vozidly nebo stavební mechanizací kabelovou trasu SEK. Při přepravě vysokých nákladů nebo při projíždění stroji, vozidly či mechanizací pod nadzemním vedením SEK je Stavebník povinen prověřit, zda výška nadzemního vedení SEK je dostatečná a umožňuje spolehlivý a bezpečný způsob přepravy nákladu či průjezdu strojů, vozidel či mechanizace.
- (iv) Při provádění zemních prací v blízkosti SEK je Stavebník povinen postupovat tak, aby nedošlo ke změně hloubky uložení nebo prostorového uspořádání SEK. V místech, kde SEK vystupuje ze země do budovy, rozváděče, na sloup apod. je Stavebník povinen vykonávat zemní práce se zvýšenou mírou opatrnosti, výkopové práce v blízkosti sloupů nadzemního vedení SEK je Stavebník povinen provádět v takové vzdálenosti od sloupu nadzemního vedení SEK, která je dostatečná k tomu, aby nedošlo nebo nemohlo dojít k narušení stability sloupu nadzemního vedení SEK. Stavebník je povinen zajistit, aby jakoukoliv jeho činností nedošlo bez souhlasu a vědomí společnosti CETIN (a) ke změně nivelety terénu, a/nebo (b) k výsadbě trvalých porostů, a/nebo (c) ke změně rozsahu a změně konstrukce zpevněných ploch. Pokud došlo k odkrytí SEK, je Stavebník povinen SEK po celou dobu odkrytí náležitě zabezpečit proti provedení, poškození a odcizení.
- (v) Zjistí-li Stavebník kdykoliv během provádění prací ve vztahu ke Stavbě jakýkoliv rozpor mezi údaji v projektové dokumentaci a skutečností, je povinen bezodkladně přerušit práce a oznámit zjištěný rozpor na adresu elektronické pošty POS. Stavebník není oprávněn pokračovat v pracích ve vztahu ke Stavbě do doby, než získá písemný souhlas POS s pokračováním prací.
- (vi) Stavebník není bez předchozího písemného souhlasu společnosti CETIN oprávněn manipulovat s kryty kabelových komor, jakkoliv zakrývat vstupy do kabelových komor, a to ani dočasně, vstupovat do kabelových komor, jakkoliv manipulovat s případně odkrytými prvky SEK či s jakýmkoliv jiným zařízením se SEK souvisejícím. Rovněž bez předchozího písemného souhlasu společnosti CETIN není Stavebník oprávněn umístit nad trasou Kabelovodu jakoukoliv jinou síť technické infrastruktury v podélném směru.
- (vii) Byla-li v souladu s Vyjádřením a těmito VPOSEK odkryta SEK je Stavebník povinen tři (3) Pracovní dny před zakrytím SEK písemně oznámit POS zakrytí SEK a vyzvat ho ke kontrole před zakrytím. Oznámení Stavebníka dle předchozí věty musí obsahovat minimálně předpokládaný Den zakrytí, číslo jednací Vyjádření a kontaktní údaje Stavebníka. Stavebník není oprávněn provést zakrytí do doby, než získá písemný souhlas POS se zakrytím.
- 7. ROZHODNÉ PRÁVO**
- Vyjádření a VPOSEK se řídí českým právem, zejména Občanským zákoníkem, Zákonem o elektronických komunikacích a Stavebním zákonem. Veškeré spory z Vyjádření či VPOSEK vyplývající budou s konečnou platností řešeny u příslušného soudu České republiky.
- 8. PÍSEMNÝ STYK**
- Písemným stykem či pojmem „písemně“ se pro účely Vyjádření a VPOSEK rozumí předání zpráv jedním z těchto způsobů:
- v listinné podobě;
 - e-mailovou zprávou s uznávaným elektronickým podpisem dle zák. č. 297/2016 Sb., o službách vytvářejících důvěru pro elektronické transakce, v účinném znění; a/nebo e-mailovou zprávou zaslanou na adresu POS.
- 9. ZÁVĚREČNÁ USTANOVENÍ**
- (i) Stavebník, Žadatel nebo jím pověřená třetí osoba je počinaje Dnem převzetí Vyjádření povinen užít informace a data uvedená ve Vyjádření pouze a výhradně k účelu, pro který mu byla tato poskytnuta. Stavebník, Žadatel nebo jím pověřená třetí osoba není oprávněn informace a data rozmnožovat, rozšiřovat, pronajímat, půjčovat či jinak umožnit jejich užívání třetí osobou bez předchozího písemného souhlasu společnosti CETIN.
- (ii) Pro případ porušení kterékoliv z povinností Stavebníka, Žadatele nebo jím pověřené třetí osoby, založené Vyjádřením /nebo těmito VPOSEK je Stavebník, Žadatel či jím pověřená třetí osoba odpovědný za veškeré náklady a škody, které společnosti CETIN vzniknou porušením povinnosti Stavebníka, Žadatele nebo jím pověřené třetí osoby.

Číslo jednací: 555524/19

Číslo žádosti: 0119 391 189

Informace k vytyčení SEK

V případě požadavku na vytyčení SEK ve vlastnictví společnosti CETIN se, prosím, obraťte na společnosti uvedené níže:

Česká telekomunikační infrastruktura a.s. - středisko Morava jih

se sídlem: Olšanská 2681/6, Praha 3, PSČ 13000

IČ: 04084063

DIČ: CZ04084063

kontakt: tel: 238462177 obslužná doba po-pa 7 - 15 hod

Vegacom, a.s. - výhradní dodavatel společnosti Česká telekomunikační infrastruktura a.s.

se sídlem: Holzova 14, 628 00 Brno

IČ: 25788680

DIČ: CZ25788680

kontakt: Luboš Bodzík, mobil: 603855439, e-mail: bodzik@vegacom.cz

CONTENT, s.r.o.

se sídlem: Karlov 1246, 594 01 Velké Meziříčí, pobočka: Okružní 28/18, 591 01 Žďár nad Sázavou

IČ: 63492164

DIČ: CZ63492164

kontakt: Martin Kalina, tel/fax: 566521721, mobil: 777702117, e-mail: kalina@content-vm.cz, vytycenisiti@seznam.cz

InfoTel

se sídlem: Brno, Novolíšeňská 18, PSČ: 628 00

IČ: 46981071

DIČ: CZ46981071

kontakt: Petr Košťál, mobil: 723350887, e-mail: petr_kostal@infotel.cz

Jiří Novotný, Montáž, údržba a servis tel.sítí - okr. Třebíč, Znojmo

se sídlem: Akad. Práta 524, 675 55 Hrotovice, okr. Třebíč

IČ: 72377259

DIČ:

kontakt: Jiří Novotný, tel.: 568860888, mobil: 777318588, e-mail: novotny.hrotovice@seznam.cz

Josef Joura

se sídlem: Okřešice 53, okres Třebíč, 674 01

IČ: 88282091

DIČ: CZ6312180820

kontakt: Josef Joura, mobil: 602578674, e-mail: josefjoura@seznam.cz

Karel Horský

se sídlem: Poličská 877/36, 568 02 Svitavy - Předměstí

IČ: 01377841

DIČ:

kontakt: Karel Horský, mobil: 602 483 023, e-mail: k.horsky.sy@gmail.com

Radim Zabloudil

se sídlem: Tábor 2356/28a, 602 00 Brno - Žabovřesky

IČ: 74899589

DIČ: CZ6210151585

kontakt: Radim Zabloudil, mobil: 602760276, e-mail: radim.zabloudil@seznam.cz

Sitel, spol. s r.o., oblast Brno

se sídlem: Vinohradská 74, 618 00 Brno-Černovice

IČ: 44797320

DIČ: CZ 44797320

kontakt: Vladimír Holík, mobil: 602171192, e-mail: vholik@sitel.cz

Číslo jednací: 555524/19

Číslo žádosti: 0119 391 189

STRATEL Telekomunikace s.r.o.

se sídlem: Rozdrojovice 112, 664 34 Brno-venkov

IČ: 26259427

DIČ: CZ26259427

kontakt: Daniel Stráský, tel/fax: 546221222, mobil: 602770022, e-mail: stratel@stratel.cz

TEMO Brno s.r.o

se sídlem: Hutařova 21, 612 00 Brno

IČ: 49436821

DIČ:

kontakt: Milan Král, tel.: 541216221, fax: 541213221, mobil: 602544583, e-mail: vytycenio2@centrum.cz

UniCab, s.r.o.,

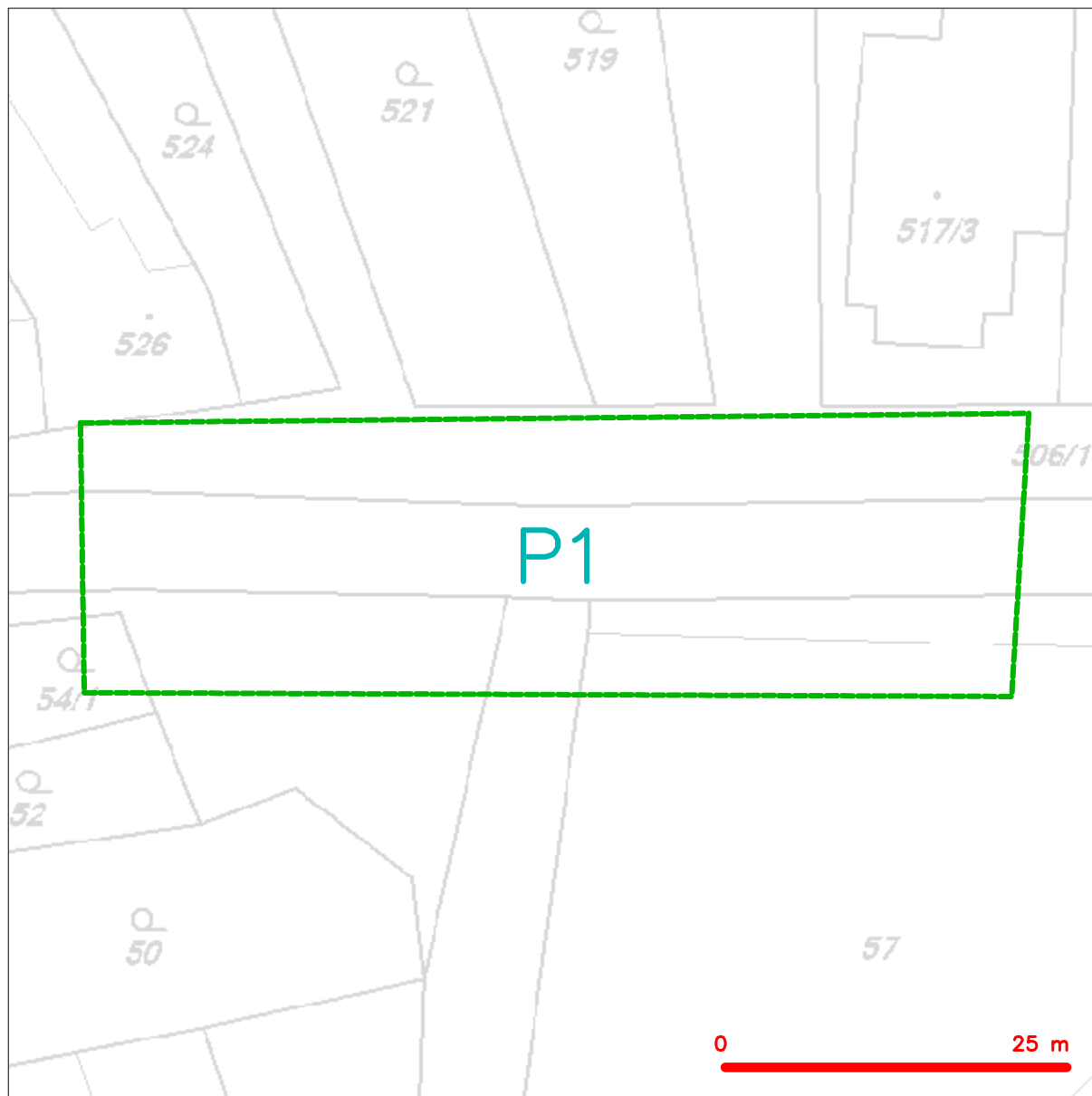
se sídlem: Švehlova 44, 664 00 Šlapanice

IČ: 26961873

DIČ: CZ26961873

kontakt: Dita Schulzová, tel.: 548220344, e-mail: unicab@unicab.cz

SITUAČNÍ VÝKRES - ZÁJMOVÉ ÚZEMÍ

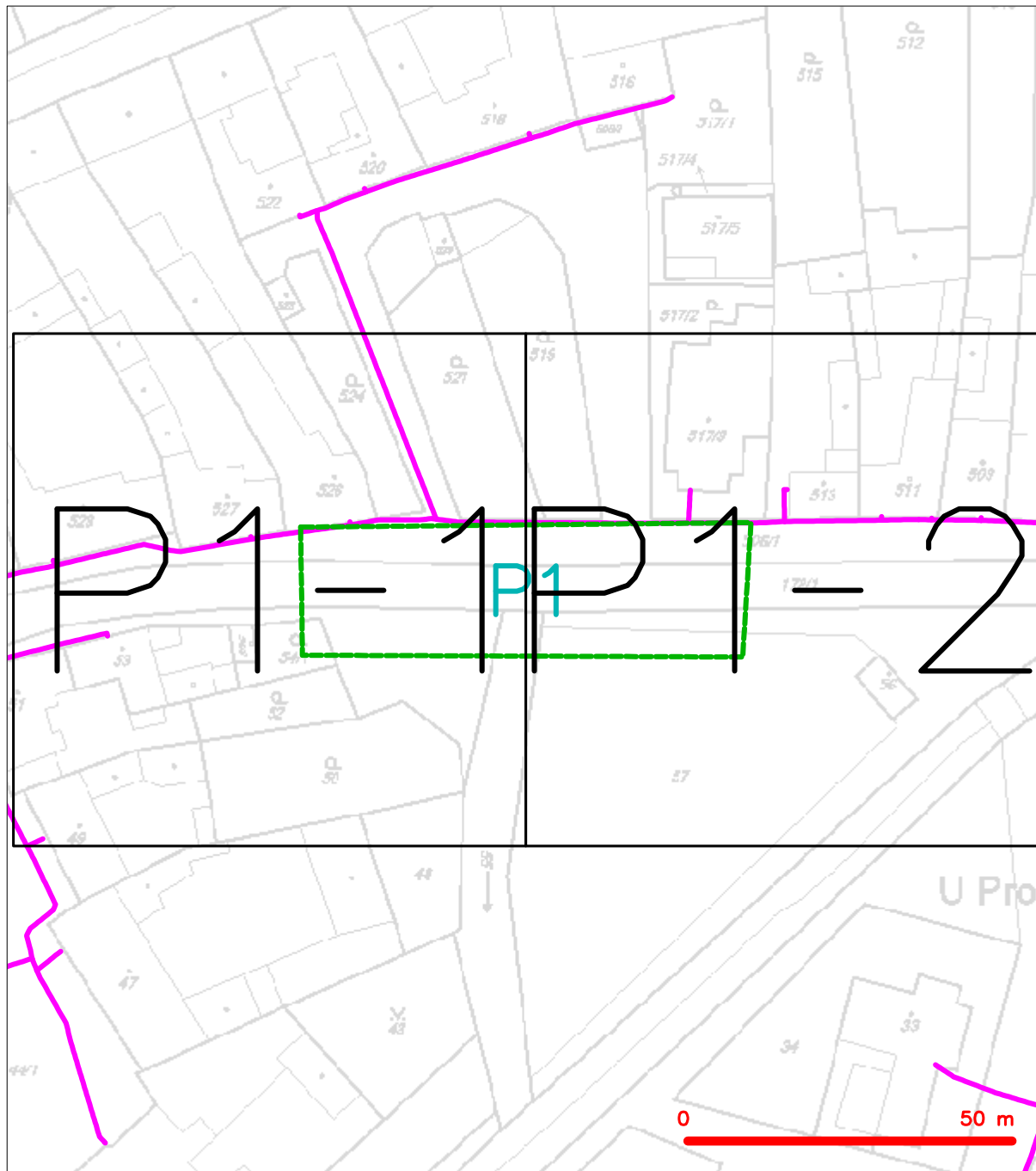


LEGENDA















----- hranice zájmového území k vyjádření


Česká telekomunikační infrastruktura a.s.
Olšanská 2681/6
130 00 Praha 3
DIČ: CZ04084063
96

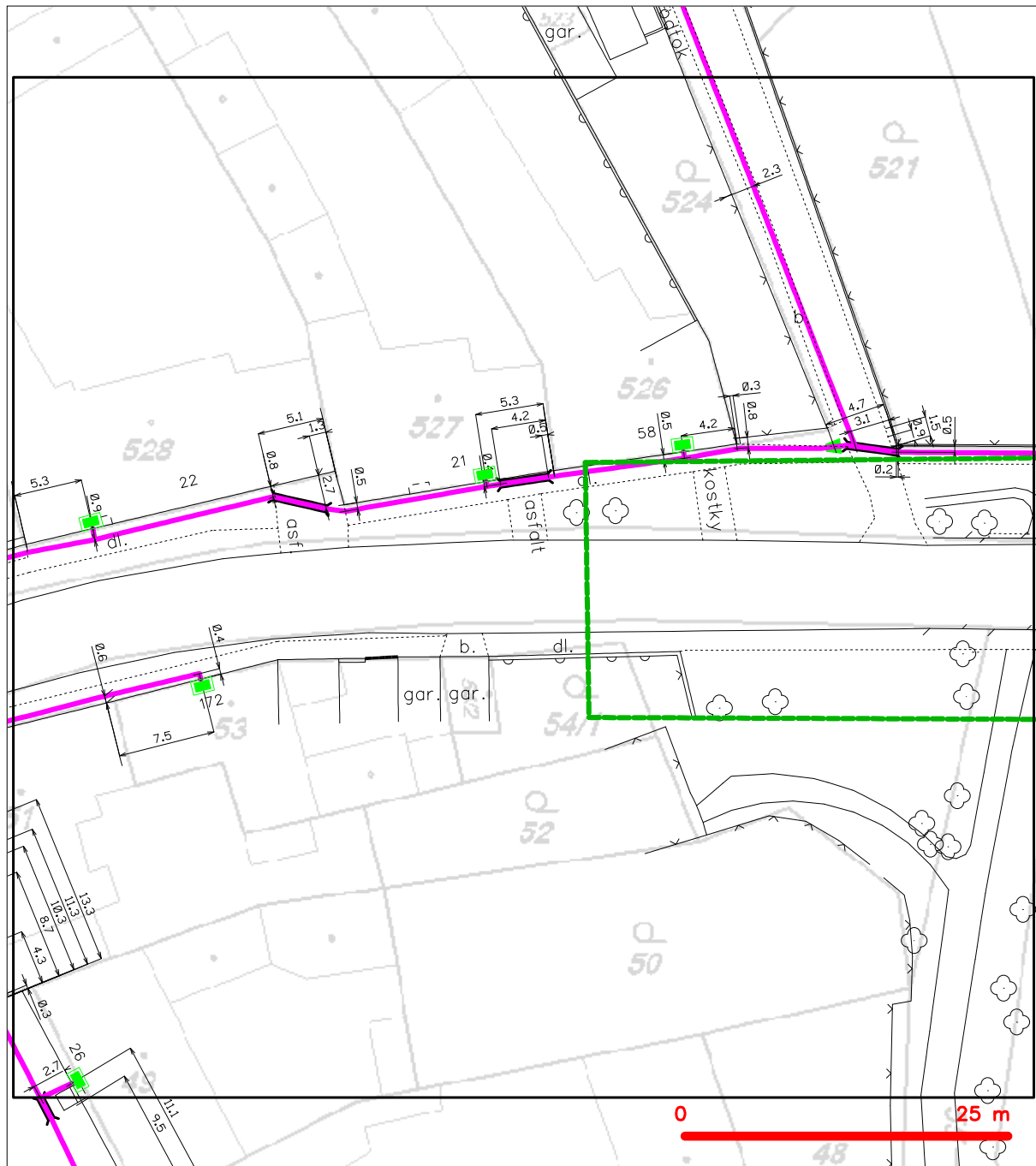
SITUAČNÍ VÝKRES - POLYGON 1



LEGENDA

	hranice zájmového území k vyjádření		nezaměřený průběh optického kabelu, HDPE trubky
	NN přípojka, území s NN přípojkou CETIN		nebo souběh optického a metalického kabelu
	zaměřený průběh metalického kabelu		radiové sítě, ochranné pásmo radiové sítě
	zaměřený průběh optického kabelu, HDPE trubky		nadzemní sítě
	nebo souběh optického a metalického kabelu		nepřevozované sítě
	nezaměřený průběh metalického kabelu		podzemní sítě cizí
	nadzemní sítě cizí		sítě s NN

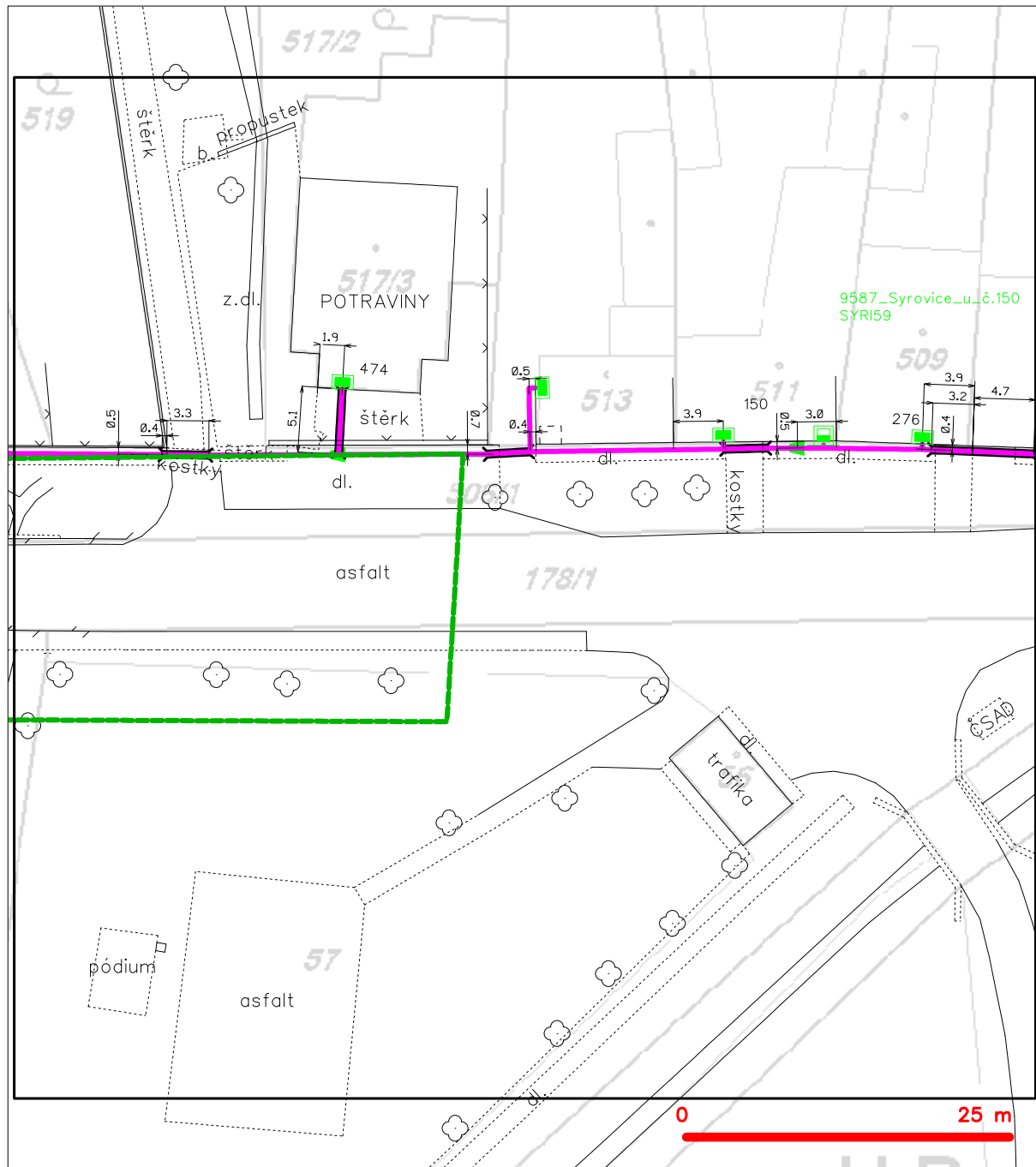
SITUAČNÍ VÝKRES - POLYGON 1, list kladu P1-1



LEGENDA


- | | | | |
|--|------------------------------------------------------------------------------------------|--|--------------------------------------------------------------------------------------------|
| | hranice zájmového území k vyjádření | | nezaměřený průběh optického kabelu, HDPE trubky nebo souběh optického a metalického kabelu |
| | NN přípojka, území s NN přípojkou CETIN | | radiové sítě, ochranné pásmo radiové sítě |
| | zaměřený průběh metalického kabelu | | nadzemní sítě |
| | zaměřený průběh optického kabelu, HDPE trubky nebo souběh optického a metalického kabelu | | nepřevozované sítě |
| | nezaměřený průběh metalického kabelu | | podzemní sítě cizí |
| | nadzemní sítě cizí | | sítě s NN |
| | | | koš, kabelovod |

SITUAČNÍ VÝKRES - POLYGON 1, list kladu P1-2



LEGENDA

- | | | | |
|--|-----------------------------------------------|--|-------------------------------------------------|
| | hranice zájmového území k vyjádření | | nezaměřený průběh optického kabelu, HDPE trubky |
| | NN přípojka, území s NN přípojkou CETIN | | nebo souběh optického a metalického kabelu |
| | zaměřený průběh metalického kabelu | | radiové sítě, ochranné pásmo radiové sítě |
| | zaměřený průběh optického kabelu, HDPE trubky | | nadzemní sítě |
| | nebo souběh optického a metalického kabelu | | nepřevozované sítě |
| | nezaměřený průběh metalického kabelu | | podzemní sítě cizí |
| | nadzemní sítě cizí | | sítě s NN |
| | | | kojektor, kabelovod |



Projekční kancelář PRIS spol.
s r.o.
Osová 717/20
62500 Brno

naše značka
5001880148

vyřizuje
Pavla Filipi

datum
04.03.2019

Věc:

III-395 13 Syrovice most 395 13-2

K.ú. - p.č.: Syrovice

Stavebník: Správa a údržba silnic jihomoravského kraje, Syrovice č.p. 298, 66467 Syrovice

Účel stanoviska: Předprojektová příprava

GasNet, s.r.o., jako provozovatel distribuční soustavy (PDS) a technické infrastruktury, zastoupený GridServices, s.r.o., vydává toto stanovisko:

PODKLADY PRO ZPRACOVÁNÍ PROJEKTOVÉ DOKUMENTACE Z HLEDISKA EXISTENCE PLYNÁRENSKÉHO ZAŘÍZENÍ A PLYNOVODNÍCH PŘÍPOJEK.

V ZÁJMOVÉM ÚZEMÍ STAVBY SE NACHÁZÍ TATO PLYNÁRENSKÁ ZAŘÍZENÍ A PLYNOVODNÍ PŘÍPOJKY :

- plynovod STL PE d 63

Přílohou Vám předáváme orientační situaci plynárenských zařízení a plynovodních přípojek (dále jen PZ) ve správě naší společnosti. Poskytnutá orientační situace slouží pouze pro informaci o poloze PZ.

Poloha a rozsah PZ uvedený v příloze je platný ke dni vydání tohoto stanoviska.

Informace o možnosti poskytnutí polohy stávajících PZ ve správě GasNet, s.r.o. v digitální podobě získáte na adrese:
<https://dpo.gasnet.cz/zadost-o-vektorova-data>

Pro upřesnění polohy PZ doporučujeme provést jeho vytýčení, příp. ověřit jeho polohu sondami. Vytýčení bude provedeno bezplatně na základě Vaší žádosti: <http://www.gridservices.cz/ds-online-vytyceni-pz/>

Stanovisko NELZE použít k povolení nebo pro realizaci stavby.

Projektovou dokumentaci, ve které budou zakreslena PZ dle poskytnutých mapových nebo elektronických podkladů požadujeme předložit k odsouhlasení podáním žádosti na portálu Distribuce plynu online:
<https://dpo.gasnet.cz/zadost-o-stanovisko>

Dokumentace bude vypracována ve smyslu stavebního zákona č. 183/2006 Sb. ve znění pozdějších předpisů.

Upozorňujeme, že se v zájmovém území vyznačeném v příloze tohoto stanoviska mohou nacházet PZ, která jsou ve fázi výstavby a doposud nebyla předána GasNet, s.r.o. k provozování.

V zájmovém území se mohou nacházet PZ jiných vlastníků či správců, případně i dlouhodobě nefunkční/neprovozovaná PZ bez dostupných informací o jejich poloze a vlastnictví. Tato PZ NEJSOU v příloze vyznačena a nejsou předmětem tohoto stanoviska.

GridServices, s.r.o.

Plynárenská 499/1

Zábřovice

602 00 Brno

T +420532221111

F +420545578571

E vaclav.dolezal@innogy.com

I www.gridservices.cz

IČ: 27935311

DIČ: CZ27935311

Zapsán do obchodního rejstříku:

Krajský soud v Brně

oddíl C, vložka 57165

26.07.2007

Bankovní spojení:
Československá obchodní banka,
a.s.

Číslo účtu: 17837923

Kód banky: 0300

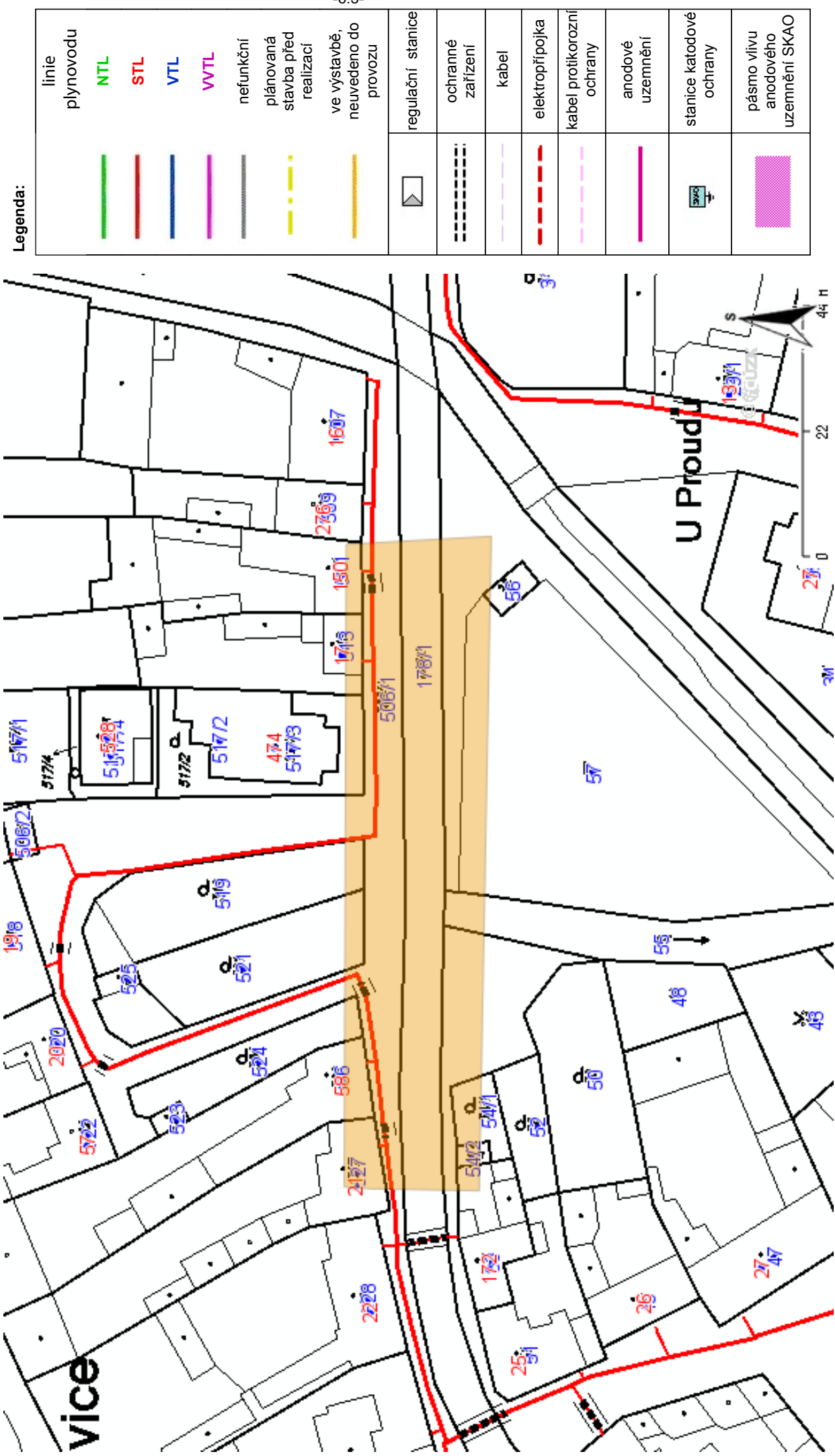
Za správnost a úplnost dokumentace předložené s žádostí včetně jejího souladu s platnými předpisy plně zodpovídá její zpracovatel. Stanovisko nenahrazuje případná další stanoviska k jiným částem stavby.

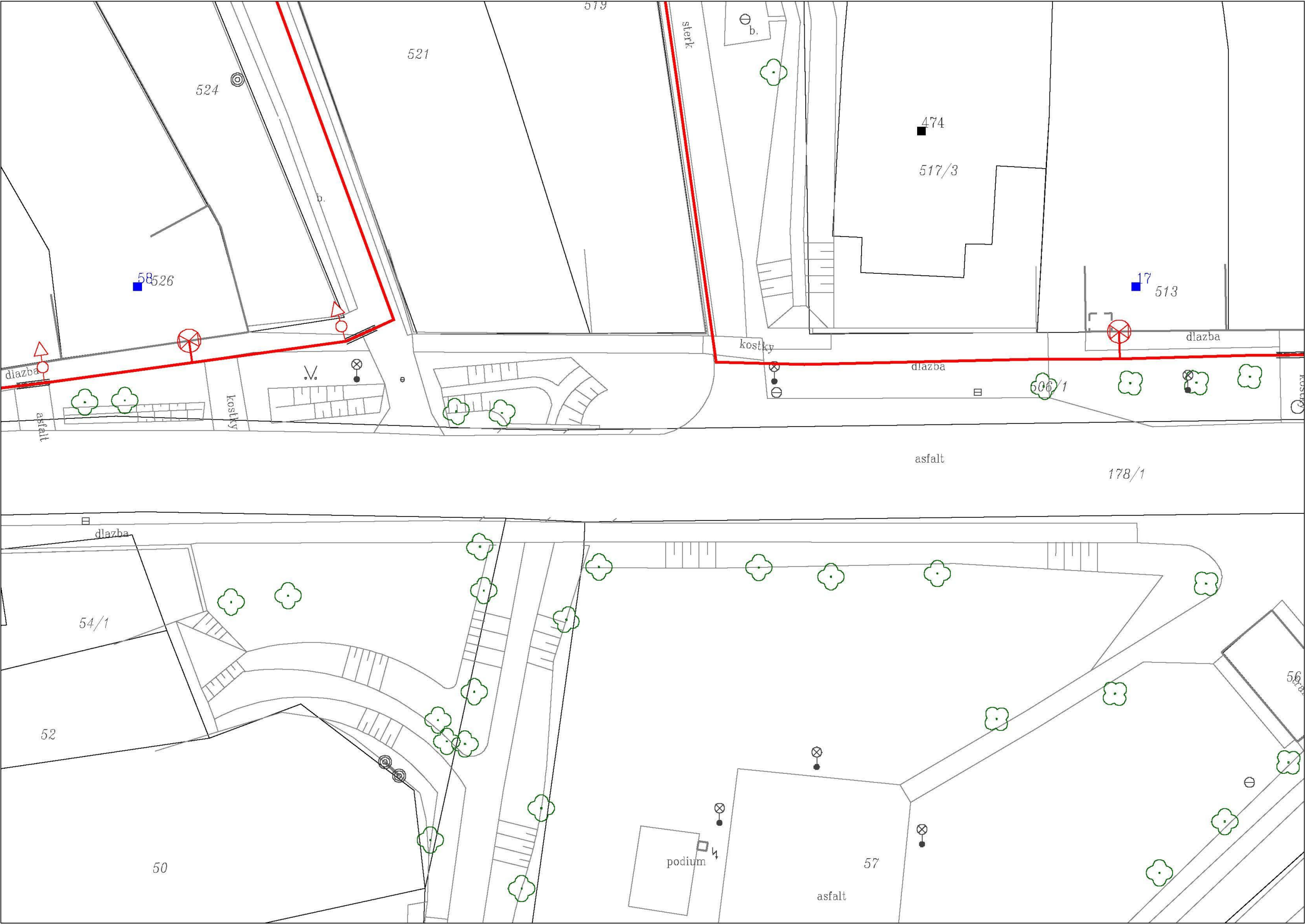
V případě další korespondence nebo jednání (např. změna stavby) uvádějte naši značku - 5001880148 a datum tohoto stanoviska. Kontakty jsou k dispozici na www.gridservices.cz nebo NONSTOP zákaznická linka 800 11 33 55.



GasNet, s.r.o.
zastoupená společností GridServices, s.r.o., IČ 279 35 311
Pavla Filipi
Technik externích požadavků-Morava
Oddělení zpracování ext.požadavků-Morava
+420495563551
pavla.filipi@innogy.com

Přílohy: Orientační zakres plynárenského zařízení, Detailní zakres plynárenského zařízení





Legenda:

	linie plynovodu
	NTL
	STL
	VTL
	WTL
	nefunkční
	plánovaná stavba před realizací
	ve výstavbě, neuvedeno do provozu
	regulační stanice
	ochranné zařízení
	kabel
	elektropřípojka
	kabel protikorozi ochrany
	anodové uzemnění
	stanice katodové ochrany
	pásmo vlivu anodového uzemnění SKAO

Soňa Straková
Projekční kancelář PRIS spol. s r.o.
Osová 717/20
62500 Brno

Dne: 26.02.2019
Vaše č.j.: 2019271221
Sp.zn: 5459/19
Vyřizuje: Bednářová Zuzana

Věc: III-395 13 Syrovice most 395 13 -2 - Existence sítí

K Vaší výše uvedené žádosti sdělujeme, že v k.ú. Syrovice se v místě, které bylo vymezeno ve Vaší žádosti, nenachází podzemní dálkové zařízení ani nadzemní objekty, jejichž vlastníkem či provozovatelem je společnost ČEPRO, a.s., a místo není dotčeno ani jinými našimi zájmy.

Současně Vám sdělujeme, že kompletní informace o územích dotčených inženýrskými sítěmi lze získat na místně a věcně příslušných úřadech územního plánování, kterým společnost ČEPRO, a.s., jako vlastník a provozovatel sítí technické infrastruktury, předává a pravidelně aktualizuje v souladu s ustanoveními § 27 a 28 zákona číslo 183/2006 Sb., o územním plánování a stavebním řádu, v aktuálním znění, veškeré informace o poloze svých zařízení.

Platnost tohoto vyjádření je 12 měsíců ode dne jeho vyhotovení. Vyjádření se vztahuje pouze pro účel, pro který bylo vydáno.

S pozdravem

ČEPRO, a.s.

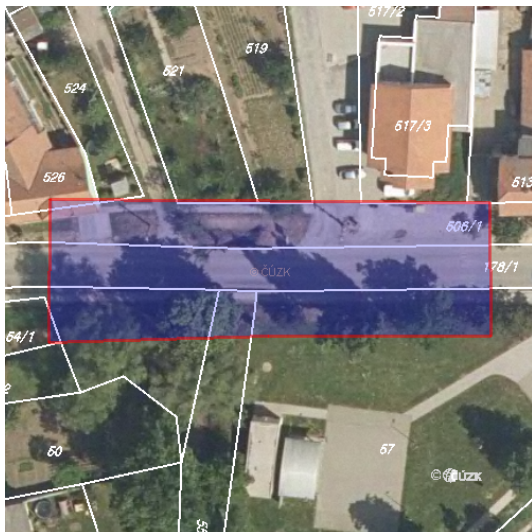


Zuzana Bednářová
oddělení evidence a správy nemovitostí



Zájmové území:

POLYGON((-603931.53 -1172965.02,-603931.73 -1172988.23,-603896.21 -1172987.24,-603860.1
-1172987.24,-603860.29 -1172965.61,-603931.53 -1172965.02))





E.ON Distribuce, a.s., F. A. Gerstnera 2151/6, 370 01 České Budějovice

Projekční kancelář PRIS spol. s r.o.
Soňa Straková
Osová 717/20
62500 Brno

České Budějovice 28.03.2019

Vyjádření o existenci zařízení distribuční soustavy (elektrická síť) ve vlastnictví E.ON Distribuce, a.s. a podmínkách práce v jeho blízkosti.

Investor stavby: Správa a údržba silnic Jihomoravského kraje,
příspěvková organizace kraje
Název stavby: III-395 13 Syrovice most 395 13-2
Místo stavby: KÚ Syrovice (761834), žadatelem vyznačené
zájmové území

Toto vyjádření slouží pro informaci o stávajícím elektrickém zařízení distribuční soustavy vlastněném a provozovaném společností E.ON Distribuce, a.s. a není vyjádřením pro územní a stavební řízení. Pro získání vyjádření k územnímu a stavebnímu řízení, prosím, postupujte dle níže uvedených bodů. Kontakty na správce zařízení jsou uvedeny v závěru tohoto vyjádření.

V zájmovém území výše uvedené stavby se nachází:

Nadzemní vedení NN

Dovolte, abychom Vás upozornili, že dotčené venkovní elektrické vedení je provozováno ve veřejném zájmu a chráněno zákonem. Při provádění stavebních prací a následně při užívání hotové stavby je proto nutné zajistit, aby nedošlo k jeho poškození ani k ohrožení jeho bezpečného a spolehlivého provozu zejména tím, že zajistíte:

1. Zpracování podmínek uvedených v tomto vyjádření a zakreslení trasy vedení vyskytujícího se v zájmovém území do projektové dokumentace s podrobným zákresem a okótováním umístění stavby.
2. Předložení projektové dokumentace se zpracovanými podmínkami správci zařízení k vydání souhlasu s činností a stavbou v blízkosti zařízení distribuční soustavy. Žádost o souhlas s činností a stavbou v blízkosti zařízení je možné podat elektronickým způsobem na

E.ON Distribuce, a.s.

Poskytování informací k sítím
F. A. Gerstnera 2151/6
370 01 České Budějovice
www.eon-distribuce.cz

Eva Opršalová
T +420-54514-5249
eva.oprsalova@eon.cz

Naše značka
E7456-16315330

Sídlo společnosti:
F.A. Gerstnera 2151/6
České Budějovice 7
370 01 České Budějovice
Společnost je zapsána
v Obchodním rejstříku
vedeném Krajským soudem
v Českých Budějovicích,
oddíl B., vložka 1772
IČ: 28085400



www.eon-distribuce.cz → Souhlas s činností a stavbou v blízkosti zařízení.

3. Při provádění stavebních prací nesmí dojít k poškození a znepřístupnění zařízení distribuční soustavy.
4. Provádění stavebních prací v blízkosti venkovního elektrického vedení přináší zvýšené riziko ohrožení života nebo zdraví elektrickým proudem a zvýšené riziko poškození majetku. Při provádění stavby je povinností všech zúčastněných osob zajistit dodržování požadavků bezpečnosti a ochrany zdraví při práci, což mj. stanovuje Stavební zákon č. 183/2006 Sb., Zákon o BOZP č. 309/2006 Sb., a nařízení vlády č. 591/2006 Sb.. Z tohoto důvodu je nutné, abyste zajistili:
 - a. Provádění výkopových prací v blízkosti nadzemního vedení NN tak, aby nedošlo k narušení jejich stability a uzemňovací soustavy, nebo nebyl jinak ohrožen provoz tohoto zařízení a bezpečnost osob.
 - b. Dodržování platných ustanovení norem stanovujících podmínky pro práci v blízkosti elektrických vedení ČSN EN 50 110-1 a PNE 33 3302, zvláště pak minimální dovolené vzdálenosti od vedení:

Vybrané vzdálenosti/provedení vodičů	Holé vodiče	Izolované vodiče
Nad budovami		
Nad neschůdnými částmi (sklon > 15°), vzdorující ohni	0,5 m	0,3 m
Nad schůdnými částmi (sklon ≤ 15°), vzdorující ohni	4 m	3 m
Na budovách		
K budovám a jejich částem nebo vybavením	0,2 m	0,1 m
Kolem zedních oken		
Před oknem (pouze stávající vedení)	2 m	1 m
Nad oknem	0,2 m	0,2 m
Vedle okna	0,5 m	0,5 m
Pod oknem	1 m	1 m
Kolem střešních oken		
Před oknem	3 m	2 m
Nad oknem	1 m	1 m
Vedle okna	1 m	1 m
Pod oknem	1 m	1 m

5. Výsledná stavba musí splňovat obecné požadavky na výstavbu a nesmí svým stavem ohrožovat životy, zdraví, bezpečnost nebo majetek třetích osob. **Upozorňujeme, že pokud nebudou dodrženy výše uvedené vzdálenosti od venkovního elektrického vedení, půjde o porušení těchto obecných požadavků, což v krajním případě může znamenat i nemožnost užívání stavby nebo nařízení odstranění stavby dle Stavebního zákona 183/2006 Sb.**



6. Ohlášení jakéhokoliv poškození distribučního a sdělovacího zařízení na telefonním čísle Poruchové služby **800 22 55 77**.

Kontakty správců zařízení:

VN+NN Regionální správa, Peter Múdry,
tel.: 54514-5263,
email: peter.mudry@eon.cz

Vyjádření má platnost do 28.03.2021.

Upozorňujeme na možnou polohovou odchylku vedení v přiložené situaci s informativním zákresem sítí.

Do přiložené a námi orazítované situace jsme **informativně** zakreslili:

- zeleně čárkovaně nadzemní vedení NN

Ke všem dalším souvisejícím jednáním předložte, prosím, toto vyjádření.

Vyjádření nenahrazuje a neuvádí připojovací podmínky. V případě, že požadujete připojení nového odběrného místa můžete podat žádost elektronicky na www.eon-distribuce.cz.

S přátelským pozdravem

E.ON Distribuce, a.s.



E.ON Distribuce, a.s.
F. A. Gerstnera 2151/6
České Budějovice 7
370 01 České Budějovice

Příloha: Orazítovaná situace s informativním zákresem sítí

Informativní zákres sítí **elektro** k žádosti 0016315330



Datum 28.03.2019



E.ON Distribuce, a.s.
F. A. Gerstnera 2151/6
České Budějovice 7
370 01 České Budějovice

VYJÁDŘENÍ

Číslo jednací: 2019 / 000166 / 1

(2019 / 000166 / 1)

Vaše žádost: 2019/02/14751

Projekční kancelář PRIS spol. s r.o.

Ze dne: 27.2.2019

Soňa Straková

Osová 20

625 00 Brno

Vyřizuje: Suková Dana

Telefon: 315 701 666

Email: sukova@mero.cz

Kralupy nad Vltavou, 7.3.2019

Vyjádření k akci

III-395 13 Syrovice most 395 13-2 (dle mapového listu) - předprojektová příprava.

Na základě Vaší žádosti ze dne 27.2.2019, zn. 2019/02/14751, Vám, jako majitel ropovodu zasíláme stanovisko k výše uvedené akci.

Sdělujeme Vám, že v uvedené oblasti nedochází ke střetu s naším zařízením.

Platnost tohoto vyjádření je tři roky od data vydání.

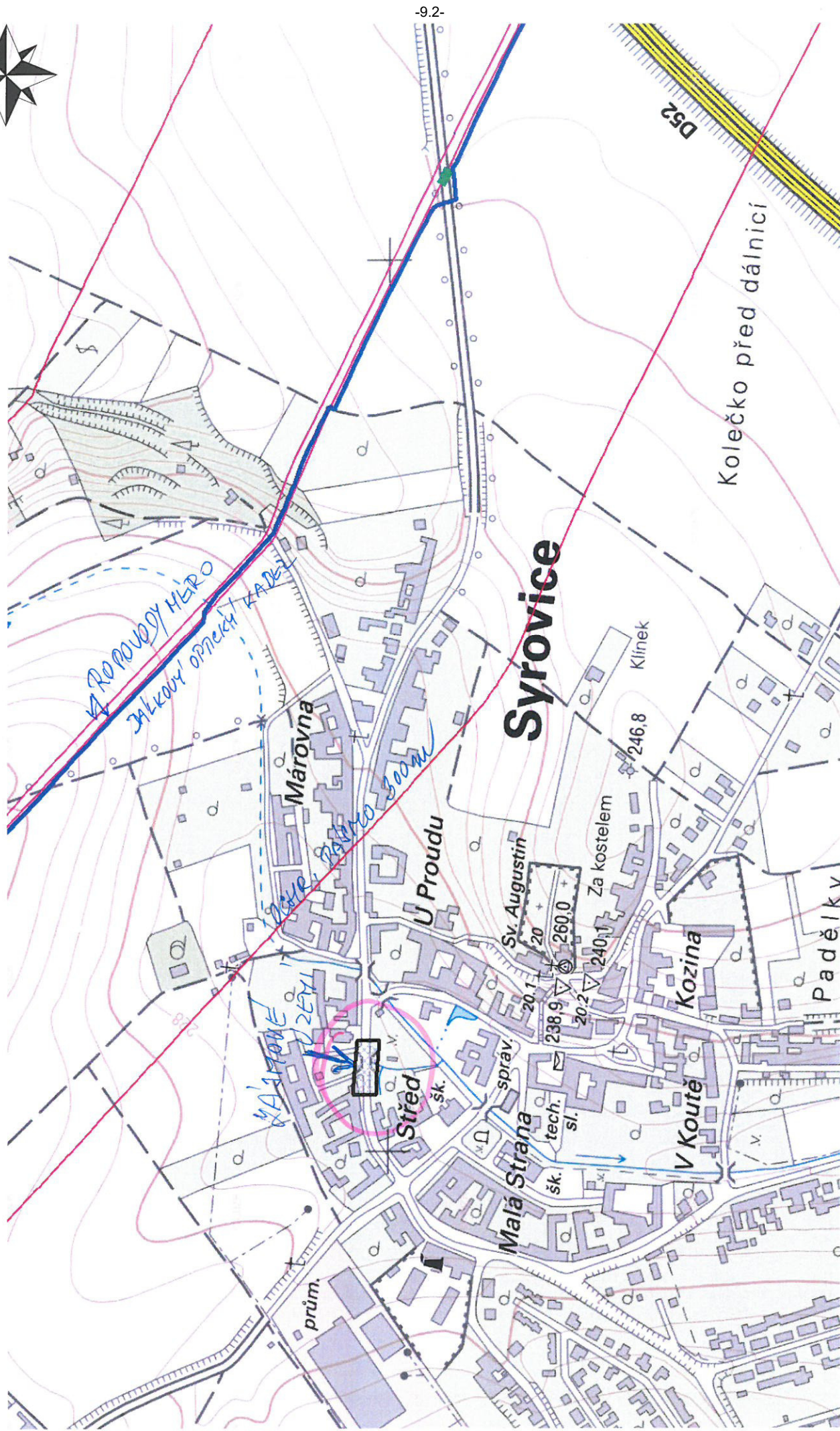
Pro informaci zasíláme mapový list na Váš email.

S pozdravem

Kopie:

Ing. Milan Hořák
provozně-technický ředitel

MERO ČR, a. s.
Veltruská 748 2
278 01 Kralupy nad Vltavou
zapsaná v obchodním rejstříku, vedeným
Městským soudem v Praze, sp. značka B.2334



Ministerstvo obrany ČR
Sekce nakládání s majetkem
odbor ochrany územních zájmů
Tychonova 1, Praha 6, PSČ 160 01, datová schránka hjyaavk

Sp.zn.: 90380/2019-1150-OÚZ-BR
SpMO 1871-224/2019-1150

Brno 27. března 2019

PRIS projekční kancelář spol. s r.o.
IČ: 46974806
Osová 20
625 00 Brno

Vyjádření pro přípravu projektové dokumentace
III-395 13 Syrovice most 395 13, parc. č. 178/1, k.ú. Syrovice
K čj. D/S-0361/2019-Str

Ministerstvo obrany ČR, Sekce nakládání s majetkem, odbor ochrany územních zájmů, oddělení ochrany územních zájmů Morava, v souladu se zmocněním v § 175 odst. 1 zákona č. 183/2006 Sb., o územním plánování a stavebním řádu (stavební zákon), ve znění pozdějších předpisů (dále jen „stavební zákon“), jako věcně a místně příslušné ve smyslu zákona č. 222/1999 Sb., o zajišťování obrany České republiky, ve znění pozdějších předpisů (dále jen „zákon o zajišťování obrany ČR“), na teritoriu okresů Brno-město, Brno-venkov, Blansko, Břeclav, Hodonín, Kroměříž, Prostějov, Třebíč, Uherské Hradiště, Vyškov, Zlín, Znojmo a Bruntál, Frýdek-Místek, Jeseník, Karviná, Nový Jičín, Olomouc, Opava, Ostrava, Přerov, Šumperk, Vsetín, a v souladu s Rozkazem ministra obrany č. 39/2011 - Zabezpečení výkonu působnosti MO ve věcech územního plánování a stavebního řádu, v platném znění, **vydává**

vyjádření

pro potřeby zpracování projektové dokumentace stavebního záměru.

- 1) Ministerstvo obrany ČR neeviduje v řešené lokalitě inženýrské sítě a podzemní telekomunikační vedení.**
- 2) Území prověřovaného stavebního záměru se nachází ve vymezeném území Ministerstva obrany ČR, ve kterém dle § 175 stavebního zákona je umístění a povolení stavby podmíněno závazným souhlasným stanoviskem MO-ČR, a proto Ministerstvo obrany ČR požaduje předložit projektovou dokumentaci zpracovanou v souladu s platnou legislativou k posouzení a vydání závazného stanoviska ve smyslu § 4 odst. 2 písm. a) stavebního zákona pro potřeby vedeného správního řízení.**

Ministerstvo obrany ČR v souladu se zmocněním v § 175 odst. 1 stavebního zákona a se zákonem o zajišťování obrany ČR provedlo po obdržení vaší žádosti o vydání vyjádření dotčeného orgánu v rámci předprojektové přípravy předběžné vyhodnocení výše uvedené akce.

Ad 1) Ministerstvo obrany ČR prověřilo v souladu s § 161 stavebního zákona evidenci technické infrastruktury v jeho vlastnictví a konstatuje, že v řešené lokalitě stavebního záměru neeviduje inženýrské sítě a podzemní telekomunikační vedení.

Ad 2) Daný stavební záměr je lokalizován v územích vymezených Ministerstvem obrany ČR v souladu s § 175 stavebního zákona u stavebních úřadů. Zpracovaná projektová dokumentace vašeho stavebního záměru musí být komplexně posouzena, aby mohlo být Ministerstvem obrany ČR deklarováno v rámci závazného stanoviska vydaného pro potřeby vedeného řízení, že realizace stavebního záměru provedená v souladu s projektovou dokumentací neohrozí naplnění veřejného zájmu na zajištění obrany a bezpečnosti státu.

Toto vyjádření Ministerstva obrany ČR má charakter předběžné informace a je platné 1 rok ode dne vydání.

Kontaktní osoba: Ing. Eva Ustohalová, tel. 973 445 707, fax. 973 445 060

Ing. Eva Ustohalová
ministerský rada
oddělení ochrany územních zájmů Morava

V další korespondenci, týkající se výše uvedené věci, uvádějte odkaz na sp. zn.: 90380/2019-1150-OÚZ-BR tohoto vyjádření Ministerstva obrany ČR vydaného v rámci předprojektové přípravy.

Adresa pro doručování:
Ministerstvo obrany ČR,
Sekce nakládání s majetkem,
odbor ochrany územních zájmů,
oddělení ochrany územních zájmů Morava
Svatoplukova 2687/84, 662 10 Brno
IČO: 60162694



Projekční kancelář PRIS, spol. s r.o.
Soňa Straková
Osová 20
625 00 Brno

Naše značka:
2782/19/OVP/N

Datum:
28.3.2019

**Toto vyjádření je vydáváno ve smyslu zákona č. 458/2000 Sb. a zákona č. 183/2006 Sb.,
má platnost 2 roky od data jeho vydání.**

Věc: III-395 13 Syrovice most 395 13- 2

**okres: Brno-venkov
k.ú.: Syrovice**

**NEZASAHUJE do bezpečnostního pásma VTL plynovodu a ochranného pásma
telekomunikačního vedení NET4GAS, s.r.o.**

V další korespondenci uvádějte vždy číslo našeho vyjádření.

NET4GAS, s.r.o.
Na Hřebenech II 1718/8, P.O.BOX 22
140 21 Praha 4 - Nusle
IČ: 27260364
DIČ: CZ27260364 (43)

Aleš Novák
Manažer, Dokumentace soustavy

Žádosti o vyjádření k VTL plynovodům a telekomunikačnímu vedení NET4GAS, s.r.o. zasílejte pomocí
elektronické podatelny: www.net4gas.cz (Přepavní soustava - Žádost o vyjádření).

Příloha k vyjádření: 2782/19/OVP/N

Seznam souřadnic předmětu vyjádření:

Souřadnice jsou uvedeny v souřadnicovém systému jednotné trigonometrické sítě katastrální (S-JTSK).

Polygon č. 1 / 1

Y [m]	X [m]
603955.167	1172959.731
603957.989	1172990.775
603830.636	1172992.539
603829.225	1172959.378

OBEC SYROVICE, č. p. 298 BRNO – VENKOV PSČ 664 67

Projekční kancelář PRIS spol. s r.o.
paní Soňa Straková
Osová 717/20
625 00 Brno

Vaše SpZn.	Naše značka/č.j.	Vyřizuje / linka	V Syrovicích dne:
	OÚSy-192/2019	Ing. Rapáčová/547229624	5. 3. 2019

Vyjádření k žádosti

K Vaší žádosti ze dne 28. 2. 2019 zapsané na OÚ Syrovice dne 5. 3. 2019 a uložené pod č. j. OÚSy-192/2019 o vyjádření ohledně veřejného vodovodu, jehož je obec vlastníkem i provozovatelem, ve věci plánované rekonstrukci mostu: **III/-395 13 Syrovice most 395 13-2** (viz mapka v příloze) Vám sdělujeme, že obec Syrovice nepožaduje výměnu ani obnovu vodovodního řádu v rámci výše uvedené rekonstrukce mostu. Během rekonstrukce bude investorem provedeno vytyčení vodovodu a bude provedena ochrana proti poškození výkopovými pracemi.

V případě poškození veřejného vodovodu v průběhu realizace stavby dojde k okamžité opravě tak, aby byla zachována co nejplynulejší distribuce vody ke smluvním odběratelům.

Bc. Zdeněk Joukl
starosta obce

Příloha: viz písemnost

Telefon 547229624	Bankovní spojení KB Brno venkov 27-1712950287/0100	IČO 282634	Fax 547229624	E-mail starosta@syrovice.cz
----------------------	----------------------------------------------------------	---------------	------------------	--------------------------------

VRT HV-611
ČERPAČÍ STANICE



LEGENDA VODOVODŮ:

- PVC Ø90x4,3mm (DN 81,4)
- PE Ø110x6,6mm (DN 96,8)
- PE Ø90x5,4mm (DN 79,2)



VODOVODNÍ SÍŤ OBCE SYROVICE
STÁVAJÍCÍ STAV

SITUACE 1:2000

03/2013

PRO:
obec SYROVICE



VYPRACOVAL:
PÖYRY
Pöyry Environment a.s.



Šatavsko

SVAZEK OBCÍ

Bratčice čp. 36, 664 67 Syrovice, ČR

provozní kancelář:

Ledce čp. 28, 664 62 Hrušovany u Brna

BRATČICE
LEDCE
SOBOTOVICE
SYROVICE

Projekční kancelář PRIS spol. s r.o.
Soňa Straková

Osová 717/20
625 00 Brno

Č.j. 054/2019-H

Vyřizuje: Haramach, +420 604 100 332

Ledce, 07.03.2019

Věc :

Vyjádření ke stavbě „III-395 13 Syrovice most 395 13 -2“, k.ú. Syrovice, okres Brno–venkov

K Vaší žádosti ze dne 26.02.2019, za svazek obcí Šatavsko, jako vlastníka kanalizačních řádů na územích obcí Bratčice, Ledce, Sobotovice a Syrovice, sdělujeme, že realizaci shora citovaného záměru nejsou dotčeny sítě v našem vlastnictví.

V tělese mostu není umístěn řád splaškové kanalizace, ten se nachází ve vozovce před i za mostním objektem.

S pozdravem

Za svazek obcí Šatavsko

ŠATAVSKO
svazek obcí
IČ: 68730756 DIČ: CZ68730756
Sídlo: Bratčice čp. 36, 664 67 Syrovice
Kancelář: Ledce čp. 28, 664 62 Hrušovany u Brna
tel.: +420 547 385 564

Mgr. Petr Haramach, MBA, LL.M.
manažer svazku obcí

Sandra Holá

Od: Procházková Zuzana <Zuzana.Prochazkova@susjmk.cz>
Odesláno: 7. března 2019 10:21
Komu: sona.strakova@pris.cz
Kopie: Milerski Rudolf; Vybíral Vojtěch
Předmět: 3273-2019 Žádost o vyjádření č. 2019271221 - Straková Soňa - Projekční kancelář PRIS spol. s r.o. - (SUS č. 0000007202)

Vyjádření platí pouze k existenci sítí.

V oblasti dle poskytnuté dokumentace nespravujeme žádné inženýrské sítě.

S pozdravem

Ing. Zuzana Procházková
Inspektor mostů
Správa a údržba silnic JmK, oblast Střed
Ořechovská 35, 619 64 Brno
547 120 425
603 430 331

From: Milerski Rudolf
Sent: Friday, March 1, 2019 6:16 AM
To: Procházková Zuzana <Zuzana.Prochazkova@susjmk.cz>
Subject: FW: 3273-2019 Žádost o vyjádření č. 2019271221 - Straková Soňa - Projekční kancelář PRIS spol. s r.o. - (SUS č. 0000007202)

From: Kresánková Jana
Sent: Wednesday, February 27, 2019 11:26 AM
To: Milerski Rudolf <Rudolf.Milerski@susjmk.cz>
Cc: Hájková Marcela <Marcela.Hajkova@susjmk.cz>
Subject: FW: 3273-2019 Žádost o vyjádření č. 2019271221 - Straková Soňa - Projekční kancelář PRIS spol. s r.o. - (SUS č. 0000007202)

Přeposílám - jedná se o most Syrovicích

S přáním hezkého dne

Jana Kresánková
majetko-správního odd.
Správa a údržba silnic Jihomoravského kraje
příspěvková organizace kraje
oblast Střed
Ořechovská 35
619 64 Brno

ID datové schránky: k3nk8e7
tel.: 547 120 440
mobil: 603 431 509
E-mail: jana.kresankova@susjmk.cz

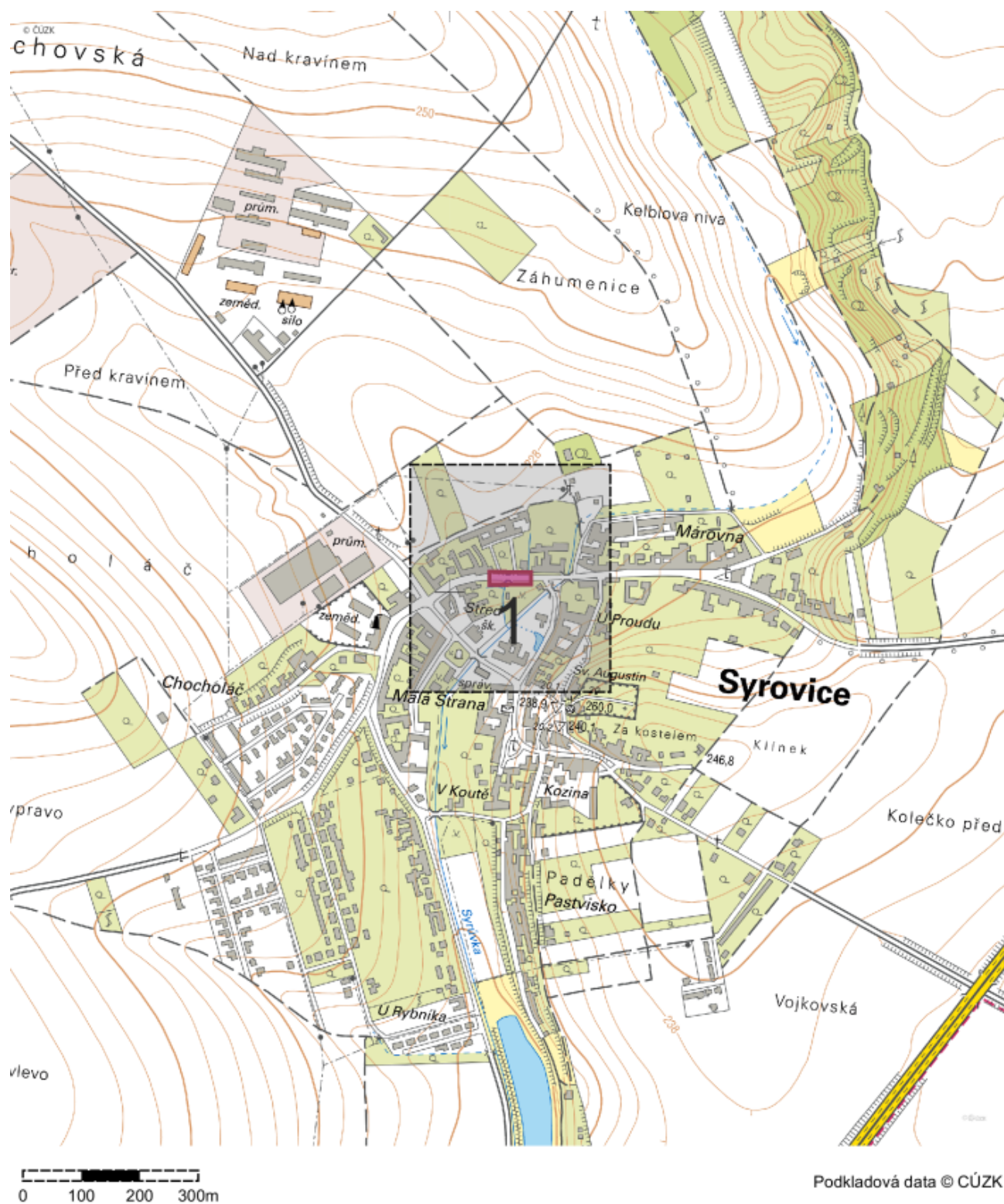
Evid. č. žádosti: 2019271221

Pořadové číslo polygonu: 1

Katastrální území: Syrovice (Brno-venkov) 761834

Popis polygonu:

Polygon 1 - Mapa širších vztahů



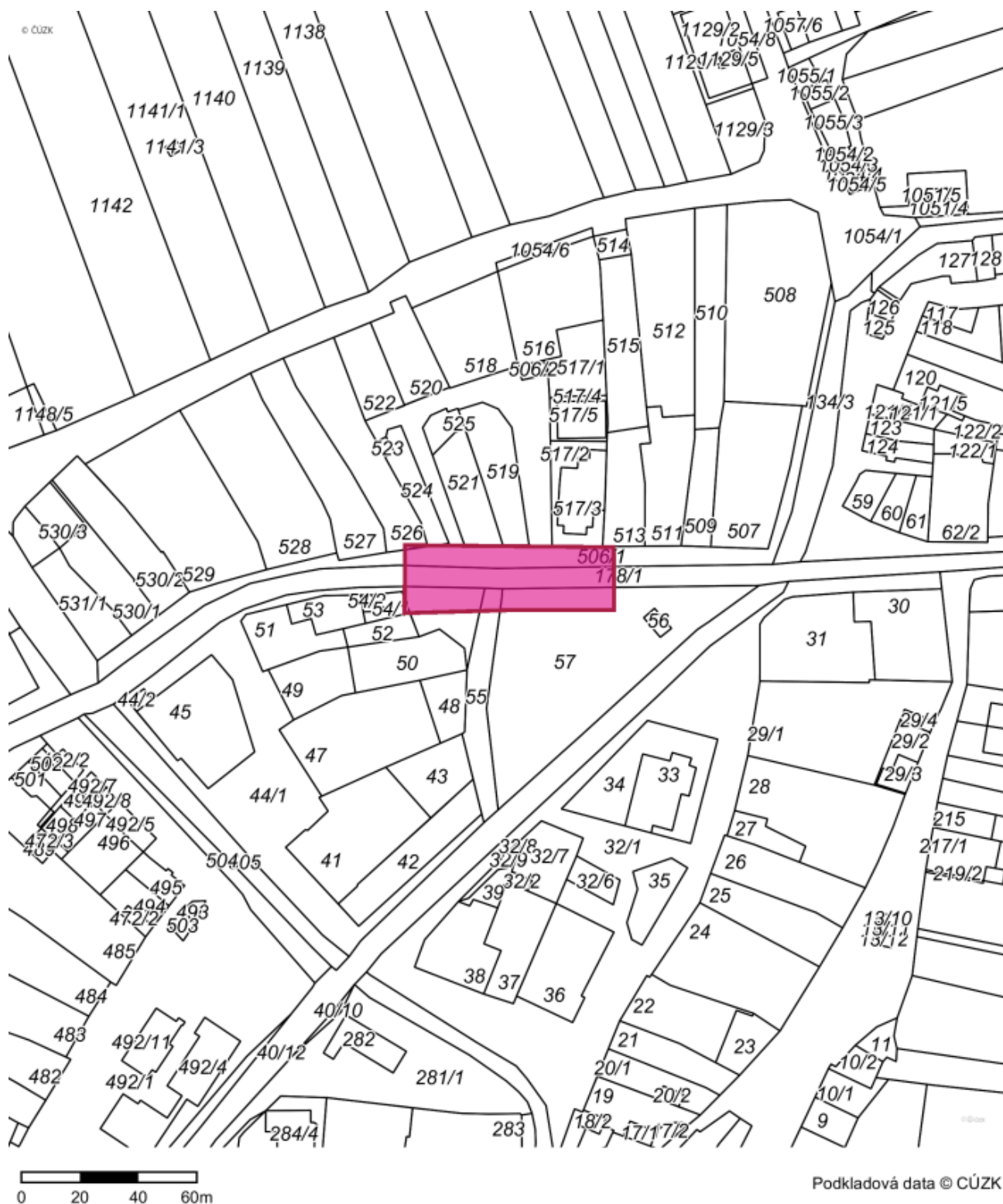
Evid. č. žádosti: 2019271221

Pořadové číslo polygonu: 1

Katastrální území: Syrovice (Brno-venkov) 761834

Popis polygonu:

Polygon 1 - Detail





Vyřizuje: Dundáček Petr

E-mail: petr.dundacek@t-mobile.cz

Projekční kancelář PRIS
spol. s r.o.

Soňa Straková

Osová 20

625 00 Brno

Naše značka: **E08576/19**

V Praze dne: **27.2.2019**

Vyjádření a stanovení podmínek pro udělení souhlasu s umístěním stavby v ochranném pásmu sítě technické infrastruktury (TI) společnosti T-Mobile Czech Republic a.s.

Vydané podle § 101 ZÁKONA Č. 127/2005 Sb., o elektronických komunikacích a o změně některých souvisejících zákonů (zákon o elektronických komunikacích – dále jen ZEK), ve znění pozdějších předpisů a §161 zákona č. 183/2006 Sb., o územním plánování a stavebním řádu (stavební zákon) či dle dalších příslušných právních předpisů

Věc: III/395 13 Syrovice most 395 13-2

Stupeň: Jiný důvod

Na základě předložených projektových podkladů dáváme **souhlasné stanovisko k vydání Územního souhlasu / rozhodnutí (Stavebního povolení) a následně souhlas s realizací stavby.**

Dle předložených dokladů nedojde ke kolizi s technickou infrastrukturou společnosti **T-Mobile Czech Republic a.s.**

Toto stanovisko má platnost 1 rok.

Vydané stanovisko nelze prodloužit. Po uplynutí platnosti zadejte žádost o nové stanovisko.

T-Mobile
T-Mobile Czech Republic a.s.
Tomášova 2144/1
148 00 Praha 4
IČ 649 49 681, DIČ CZ64949681

.....
Ochrana sítí
Technologický úsek

V případě doplňujících dotazů vždy uvádějte v „Předmětu“ e-mailu číslo jednací.



Příloha č. 1

Rekapitulace žádosti o vyjádření k existenci sítě elektronických komunikací

Číslo žádosti: **E08576/19**
Název stavby /akce: **III/395 13 Syrovice most 395 13-2**
Datum podání žádosti: **27.2.2019**
Důvod žádosti: **Jiný důvod**
Popis jiného důvodu žádosti: **existence sítí**
Poznámka:

Žadatel

Firma / organizace: **Projekční kancelář PRIS spol. s r.o.**
IČ: **46974806**
DIČ:
Kontaktní osoba: **Soňa Straková**
Adresa: **Osová 20**
Město / obec: **Brno**
PSČ: **625 00**
Stát:
E-mail: **sona.strakova@pris.cz**
Telefonní číslo: **547214460**

Stavebník

Firma / organizace: **Správa a údržba silnic Jihomoravského kraje**
Kontaktní osoba: **Ing. Pavel Krejčí**
Adresa: **Žerotínovo náměstí 449/3,**
Město / obec: **Brno**
PSČ: **602 00**
Stát:
E-mail: **pavel.krejci@susjmk.cz**
Telefonní číslo: **724 949 081**

Stavba

Výška nad terénem (metry): **0 m**
Projektant:
Druh stavby: **Liniová stavba**
Hodnota projektu: **5 mil. Kč**
Měsíc zahájení stavby: **07/2019**
Měsíc ukončení stavby: **09/2019**

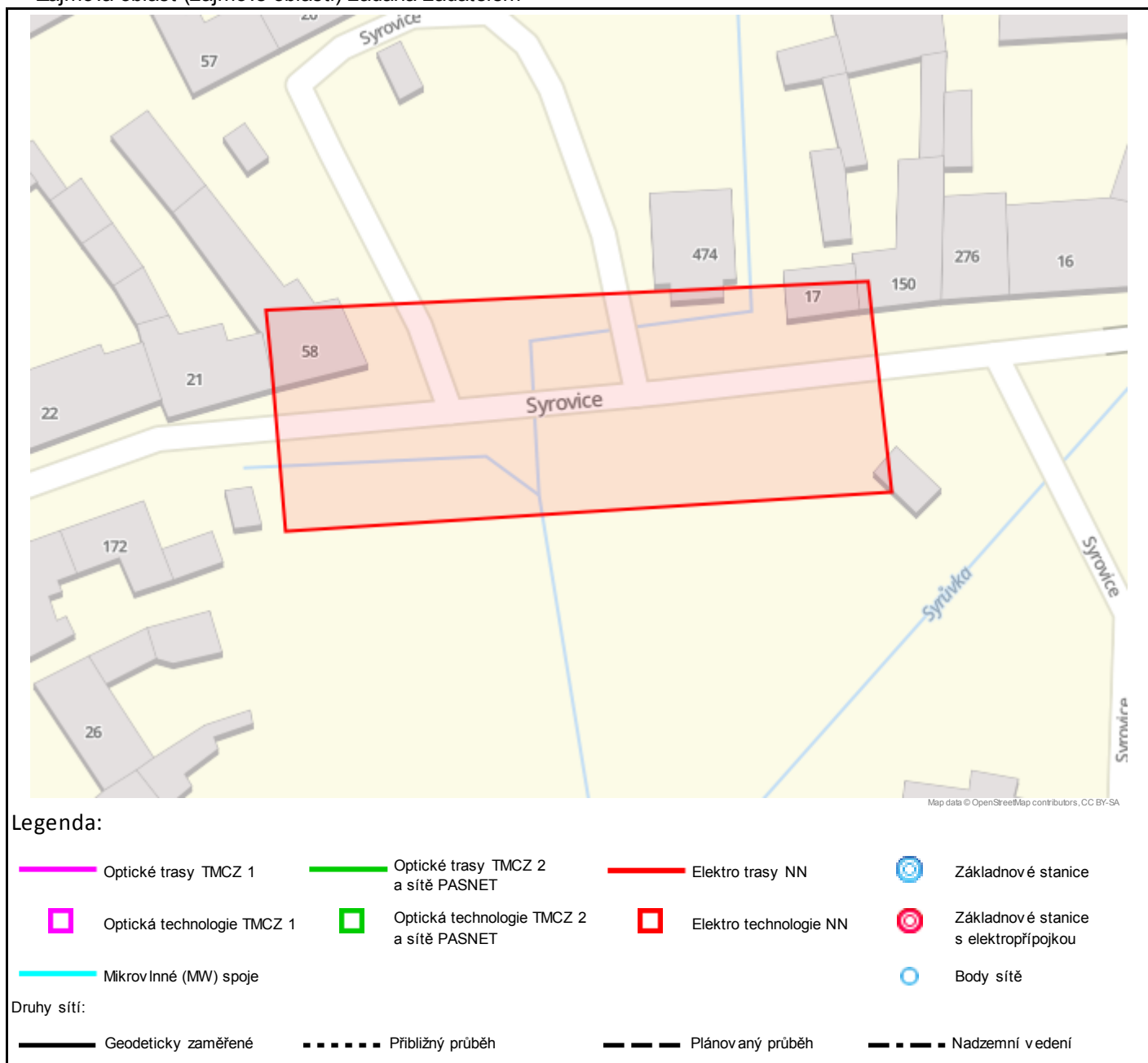
Odeslání stanoviska

E-mail: **sona.strakova@pris.cz**

Příloha č. 2

Situační plánek

Zájmová oblast (zájmové oblasti) zadaná žadatelem



Geometrie zájmové oblasti (zájmových oblastí) žádosti ve formátu WKT a souřadnicovém systému S-JTSK. Zkopírováním textu lze geometrii zobrazit v jakémkoli softwaru podporujícím formát WKT.

POLYGON((-603938.016250797 -1172963.00013733,-603938.623875197 -1172988.48148249,-603847.80742654

-1172992.47742185,-603847.907945204 -1172960.8269466,-603937.970305161 -1172955.34090515,-603938.016250797

-1172963.00013733))



UPC Česká republika, s.r.o.

zastoupena společností

InfoTel, spol. s r.o.

Závišova 5, 140 00 Praha 4, Česká republika

Novolišeňská 2678/18, 628 00 Brno-Líšeň

IČ: 00562262

IČ: 46981071

T +420 261 107 111 F +420 261 107 100

T +420 544 422 111 F +420 544 422 155

Projekční kancelář Pris spol. s r.o.

Soňa Straková

Osová 20

625 00 Brno

**VYJÁDRĚNÍ O EXISTENCI VEDENÍ VEŘEJNÉ KOMUNIKAČNÍ SÍTĚ (VVKŠ)
A VŠEOBECNÉ PODMÍNKY OCHRANY VEDENÍ VEŘEJNÉ KOMUNIKAČNÍ SÍTĚ
SPOLEČNOSTI UPC Česká republika, s.r.o.**

vydané podle § 101 zákona č. 127/2005 Sb., o elektronických komunikacích a o změně některých souvisejících zákonů (zákon o elektronických komunikacích), v znění pozdějších předpisů a § 161 zákona 183/2006 Sb., o územním plánování a stavebním řádu (stavební zákon).

Číslo žádosti: **E003176/19**
Název akce/stavby: **III-395 13 Syrovice most 395 13- 2**
Vyřizuje: **Juráš Jiří / +420 606 776 069**
Naše značka:
Datum: **27.2.2019**
Umístěno:
Katastrální území: **Syrovice (761834)**
Číslo parcely:
Důvod vydání vyjádření: **Jiný důvod**
Popis důvodu žádosti: **existence sítě**
Žádost o souhlas se zjednodušeným územním řízením: **Ne**
Žádost o souhlas s veřejnoprávní smlouvou: **Ne**

Společnost InfoTel, spol. s r.o. (dále jen *InfoTel*) zplnomocněna od 1.3.2017 k zastupování společnosti UPC Česká republika, s.r.o. jako vlastníka sítě elektronických komunikací ve správních, stavebně – správních, povolovacích a jiných řízeních na základě Vaší žádosti o vyjádření o existenci sítě po určení a vyznačení zájmového území – předložení projektové dokumentace a na základě stanovení důvodu pro vydání vyjádření vydává **následující vyjádření**:

Dle Vámi předložené dokumentace se v prostoru stavby nenacházejí žádná VVKŠ, která by byla v našem vlastnictví.

Se stavbou souhlasíme

Toto vyjádření se vztahuje k aktuálnímu stavu neexistence VVKŠ ve staveništi předmětné stavby a ke dni zahájení stavby je nutno existenci VVKŠ znovu ověřit.

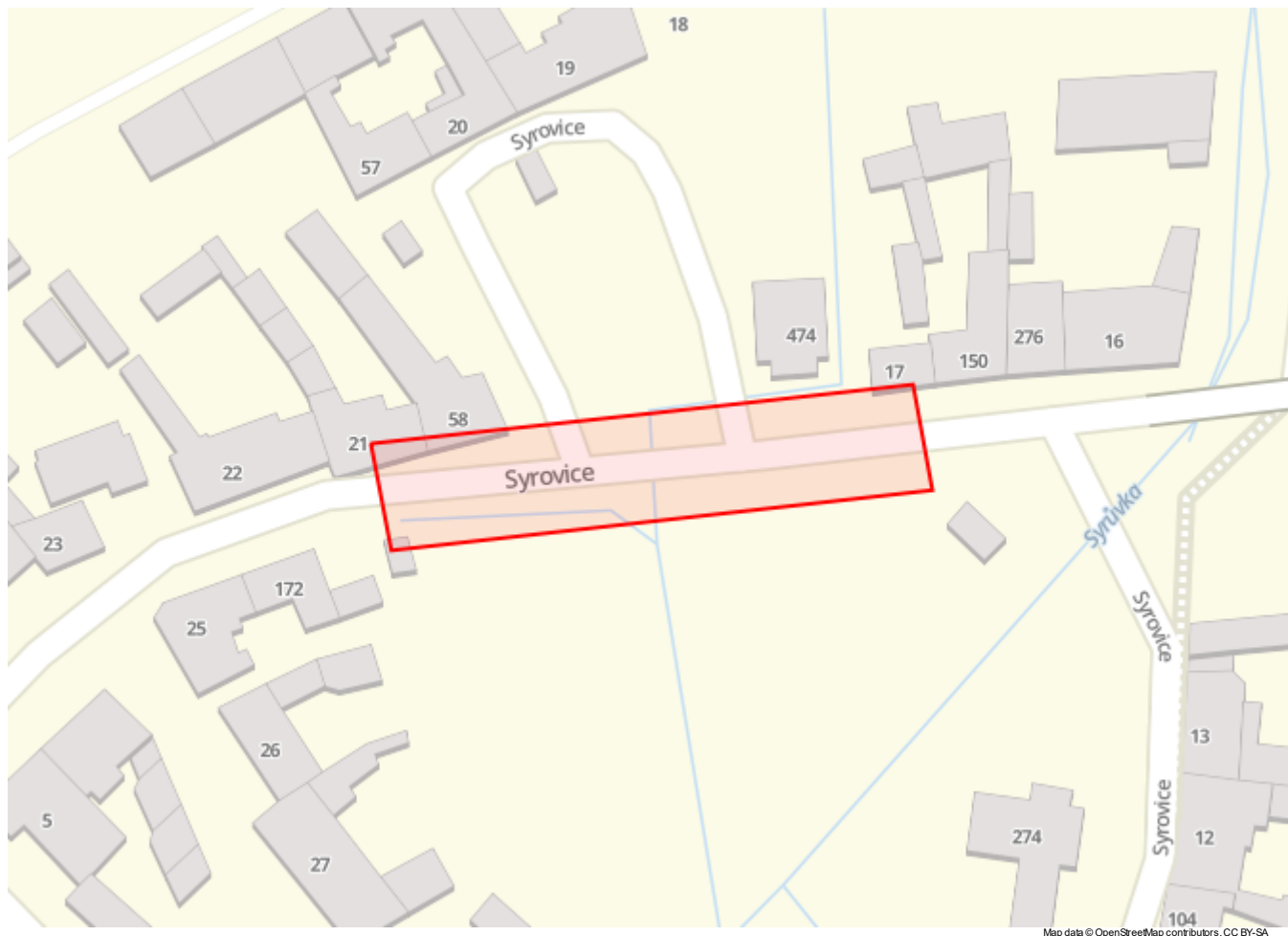
Toto vyjádření platí 1 rok od data vystavení a pro zájmové území, které je přílohou vyjádření.

Vyjádření vydala společnost InfoTel dne: 27.2.2019

InfoTel
TELEKOMUNIKAČNÍ SLUŽBY
InfoTel, spol. s r.o.
Novolišeňská 18, 628 00 Brno
DIČ: CZ46981071

Jiří Juráš

Zájmová oblast (zájmové oblasti) zadaná žadatelem:



Legenda:

-  Kabelové trasy  Umístění technologie

Geometrie zájmové oblasti (zájmových oblastí) žádosti ve formátu WKT a souřadnicovém systému S-JTSK. Zkopírováním textu lze geometrii zobrazit v jakémkoli softwaru podporujícím formát WKT.

GEOMETRY COLLECTION(POLYGON((-603947.484102986 -1172964.7070272,-603945.966734766 -1172983.34514185,-603852.131762174 -1172983.15002477,-603853.475817979 -1172964.72739879,-603898.218857683 -1172964.76716871,-603947.484102986 -1172964.7070272)))



Projekční kancelář PRIS spol. s r.o.
Soňa Straková
Osová 717/20
625 00 Brno - Starý Lískovec

V Praze, 28.2.2019

Naše zn.: **190228-0945111788**

Věc: vyjádření k žádosti k akci **"III-395 13 Syrovice most 395 13- 2"**

Sdělujeme Vám, že společnost Vodafone Czech Republic a.s., se sídlem Praha 5, náměstí Junkových 2, IČ: 25788001, zapsaná dne 13.8. 1999 v obchodním rejstříku vedeném Městským soudem v Praze pod spisovou značkou B.6064 na základě předložené dokumentace ze dne **28.2.2019**

souhlasí s realizací projektu.

Ve vámi zadaném zájmovém území a v uvedené výšce (výška stavby: 0 m, výška jeřábu: 0 m) se nenachází žádné podzemní ani nadzemní vedení naší společnosti.

Platnost vyjádření je **1 rok** od data vydání.

S pozdravem

v.z. Nora Hlásenská
Vodafone Czech Republic a.s.
Technická 23
616 00 Brno

Tel.: 775 012 847
E-mail: east@vodafone.cz


Vodafone Czech Republic a.s.
náměstí Junkových 2, 155 00, Praha 5
IČO: 25788001, DIČ: CZ25788001
tel.: 776 971 111, fax: 776 971 927
-60-

Seznam příloh/přiložených souborů:

Zadost_190228-0945111788.pdf

-18-
Vyjádření k existenci sítí a stanovení podmínek k činnosti v ochranném pásmu
sítě elektronických komunikací společnosti VIVO CONNECTION spol. s r.o.
(vydané podle § 101 zákona č. 127/2005 sb. zákona o elektronických komunikacích)

Žadatel:

Projekční kancelář PRIS spol. s r.o.

Soňa Straková

Osová 717/20, Brno, 62500

IČO : 46974806

Investor:

Správa a údržba silnic Jihomoravského kraje, příspěvková organizace

Pavel Krejčí

Žerotínovo náměstí 449/3/, Brno, 60200

IČO : 70932581

Název projektu: **III-395 13 Syrovice most 395 13-2**

Vyjádření vydáno pro: předprojektovou přípravu

Číslo vyjádření: 2195000124

Datum vystavení: 29.03.2019

Platnost do: 29.03.2021

Vyjádření vystavil: Ondřej Fülöp

Na vaši žádost odeslanou 29.03.2019 Vám sdělujeme, že v zájmovém území dle předložené projektové dokumentace

dojde ke střetu

V případě poškození TZ neprodleně volejte na telefonní číslo 515 537 537.

Vaše dotazy k vyjádření, nebo ochraně sítě můžete volat na tel. číslo 515 550 562, nebo na psát na e-mail dokumentace@vivo.cz.

Vyjádření vydala společnost VIVO CONNECTION spol. s r.o., Nádražní 1178/7, Šlapanice, 66451, IČO: 26900696, podnikatel v elektronických komunikacích dle zákona 127/2005 sb. zákon o elektronických komunikacích, číslo osvědčení 1997.

OBEC SYROVICE, č. p. 298 BRNO – VENKOV PSČ 664 67

Projekční kancelář PRIS spol. s r.o.
Ing. Andrea Krchňavá
Osová 717/20
625 00 Brno

Vaše SpZn.	Naše značka/č.j.	Vyřizuje / linka	V Syrovicích dne:
	OÚSy-808/2019	Ing. Rapáčová/547229624	27. 9. 2019

Souhlas správce vodního toku

K Vaší žádosti zn. D/S – 2191/2019 – Krch ze dne 24. 9. 2019 zapsané na OÚ Syrovice téhož dne a uložené pod č. j. OÚSy-808/2019 o souhlas ke společnému územnímu a stavebnímu řízení pro stavební záměr **“III/-395 13 Syrovice most 395 13-2“**, investor SÚS Jihomoravského kraje, p. o. k., Vám sdělujeme:

Obec Syrovice jako správce vodního toku (bezejmenného pravostranného přítoku Syrůvky) **souhlasí s projektovou dokumentací** zpracovanou společností Projekční kancelář PRIS spol. s r.o., Osová 20, 625 00 Brno, IČ 46974806, konkrétně projektantem Bc. Jakubem Ilčíkem, zodpovědný projektant Ing. Martin Řehulka, č. zakázky 19013, v 05/2019, **a s realizací výše uvedeného stavebního záměru.**

Ing. Zdeněk Joukl
starosta obce



Projekční kancelář PRIS spol. s r.o.
Osová 20, 625 00 Brno

strana 1/2

Došlo: 13. 11. 2019
Č.j.: 2681/2019
Číslo zakázky: 19013
Vyřizuje: HOLÁ
.....

PRIS spol. s r.o.
Osová 20
625 00 BRNO

VÁŠ DOPIS ZNAČKY/ZE DNE	NAŠE ZNAČKA	VYŘIZUJE	MÍSTO/DATUM
/	PM-42341/2019/5203/Fi	Ing. Lenka Fikarová +420 541 637 292 fikarova@pmo.cz	Brno 11.11.2019

III/395 Syrovice most 395 13-2

(k.ú. Syrovice; ORP Židlochovice, kraj Jihomoravský; ČHP 4-15-03)

Charakteristika akce:

Předložená DUR/DSP řeší rekonstrukci mostu na silnici III. třídy přes bezejmenný DVT (IDVT 10197704) v k.ú. Syrovice. PD zpracovala firma PRIS spol. s r.o., investorem je SÚS JmK, p.o.
Stávající most bude odstraněn a nahrazen novým propustkem menšího rozpětí, který dle PD provede Q100 s rezervou.

Povodí Moravy, s.p. není správcem DVT. Souřadnice mostu neuvedeny.

Dotčený VÚ: Lubě od pramene po ústí do toku Svratka ID VÚ : DYJ_0430.

Vyjádření správce povodí

Na základě ustanovení § 54 odst. 4 zákona č. 254/2001 Sb. o vodách a o změně některých zákonů (vodní zákon) vydává Povodí Moravy, s.p. jako správce povodí k předloženému záměru toto

s t a n o v i s k o:

a) Z hlediska zájmů daných platným Národním plánem povodí Dunaje a Plánem dílčího povodí Dyje (ustanovení § 24 až § 26 vodního zákona) je uvedený záměr možný, protože lze předpokládat, že záměrem nedojde ke zhoršení chemického stavu a ekologického stavu/potenciálu dotčených útvarů povrchových vod a chemického stavu a kvantitativního stavu útvarů podzemních vod, a že nebude znemožněno dosažení jejich dobrého stavu/potenciálu.

Toto hodnocení vychází z posouzení souladu daného záměru s výše uvedenými platnými dokumenty.

Předpokládáme, že uvedený záměr vzhledem ke svému charakteru, velikosti a dopadu nebude mít vliv na stav vodního útvaru.

b) Z hlediska dalších zájmů chráněných zákonem č. 254/2001 Sb., o vodách a o změně některých zákonů, souhlasíme s uvedeným záměrem za podmínky, že nový propustek nezhorší stávající odtokové poměry v dané lokalitě.

Upozorňujeme:

1. Prováděním stavby mostu nedojde ke zhoršení stávajících odtokových poměrů v dané lokalitě.
2. Prováděním stavby nesmí dojít ke zhoršení kvality povrchových a podzemních vod.
3. Používané mechanizační prostředky musí být v dobrém technickém stavu a budou dodržována maximální preventivní opatření k zabránění případným úkapům či únikům ropných látek.
4. Odpad ze stavby bude likvidován v souladu se zákonem č.185/2001 Sb.

Doba platnosti tohoto stanoviska je 2 roky, nebude-li využito pro vydání platného rozhodnutí nebo opatření vodoprávního nebo jiného správního úřadu.

Povodí Moravy, s.p.

602 00 Brno, Dřevařská 11

IČO:70890013, DIČ:CZ70890013

-13-

Ing. Pavel Bíza

vedoucí útvaru správy povodí

KRAJSKÝ ÚŘAD JIHOMORAVSKÉHO KRAJE

Odbor životního prostředí

Žerotínovo náměstí 3, 601 82 Brno

Váš dopis zn.: D/S-2189/2019-Krch

Ze dne: 24.09.2019

Č. j.: JMK 143801/2019

Sp. zn.: S-JMK 136902/2019 OŽP/Zlv

Vyřizuje: Mgr. Zlevorová

Telefon: 541 652 682

Datum: 07.10.2019

Projekční kancelář PRIS spol. s r.o.
Osová 20
625 00 BRNO
(IDDS: 64uu6mg)

„III/395 13 Syrovice most 395 13-2“, k. ú. Syrovice, okres Brno-venkov – vyjádření dle ust. § 23 odst. 4 zákona č. 100/2001 Sb., o posuzování vlivů na životní prostředí, ve znění pozdějších předpisů (dále jen „zákon“)

Krajský úřad Jihomoravského kraje (dále jen „krajský úřad“) jako příslušný správní úřad dle ust. § 20 písm. b) a § 22 písm. a) zákona obdržel dne 24.09.2019 žádost organizace Správa a údržba silnic Jihomoravského kraje, p. o., se sídlem Žerotínovo nám. 449/3, 602 00 Brno, IČ 70932581, zastoupené na základě plné moci ze dne 27.02.2019 společností Projekční kancelář PRIS spol. s r.o., se sídlem Osová 20, 625 00 Brno, IČ 46974806, o vyjádření zda záměr „III/395 13 Syrovice most 395 13-2“, k. ú. Syrovice, okres Brno-venkov, podléhá posuzování vlivů provedení záměru na životní prostředí.

Stručná charakteristika záměru:

Předmětem dokumentace je rekonstrukce stávajícího mostu na silnici III/395 13, na pozemcích parc. č. 44/1, 55, 57, 178/1 a 506/1, v k. ú. Syrovice. Dojde k rekonstrukci mostního objektu a přeložkám inženýrských sítí. Stavební stav mostu (nosná konstrukce) je určen jako VII – Havarijní, proto je nutná rekonstrukce.

Stavba se nachází v intravilánu obce Syrovice na silnici III/395 13 v místě křížení s pravostranným přítokem potoku Syrůvka. Pro výstavbu bude nutný dočasný zábor stávajících pozemků komunikace, vodního toku a pozemků přilehlých ke komunikaci. Stavba si nevyžádá trvalý zábor. Okolí stavby tvoří plochy s trvalým travním porostem a ostatní plocha. Stavba se nachází v místě stávajícího mostu a stávající komunikace. Komunikace na mostě bude oproti stávajícímu stavu rozšířena z cca 6,0 m na 6,5 m. Na levé straně vozovky je navržen chodník nahrazující stávající lávku, bude plynule navazovat na stávající chodník před i za mostem.

Most překračuje pravostranný přítok potoku Syrůvka. Objekty silnice ani mostu se nenachází v záplavovém území. Koryto potoka a vlastní propustek převedou stoletou vodu včetně normové rezervy. Stávající mostní otvor bude zmenšen.

Krajský úřad posoudil výše uvedený záměr s konstatováním, že záměr nenaplní svým rozsahem dikci bodu 49 – „Silnice všech tříd a místní komunikace I. a II. třídy o méně než čtyřech jízdních pružích od stanovené délky 2 km; ostatní pozemní komunikace od stanovené délky 2 km a od stanovené návrhové intenzity dopravy předpokládané pro novostavby a ročního průměru denních intenzit pro

stávající stavby 1 000 vozidel/24 hodin.“ (kategorie II, přílohy č. 1 zákona), nenaplnuje tedy definici předmětu posuzování dle § 1 odst. 2 a § 4 odst. 1 zákona,

a proto jej není nutné posuzovat dle zákona.

Odůvodnění:

V případě předmětného záměru se jedná pouze o rekonstrukci komunikace třetí třídy v úseku mostu. Nový most bude proveden ve stávajícím umístění a bude splňovat parametry potřebné pro optimální provoz vozovky. Stavba neleží v záplavovém území. Vzhledem k zvětšení mostního otvoru provede nový most stoletou vodu s dostatečnou rezervou. Stavba bude zabezpečena tak, aby nedošlo ke znečištění vody v toku ropnými, či jinými nebezpečnými látkami. Na březích nebudou skladovány žádné látky ohrožující čistotu vody. Podle stupně povodňové aktivity budou provedena opatření předepsaná v povodňovém plánu. Ropné látky, pohonné hmoty, maziva a oleje a jiné nebezpečné materiály budou skladovány mimo záplavové území. Vlastní stavba ovlivní pouze krátkodobě životní prostředí ve své blízkosti, a to po dobu provádění stavby. Hladina hluku a zvýšení prašnosti bude odpovídat stavebním pracím, její zvýšení je možno předpokládat pouze při bouracích pracích. Vzhledem k poloze stavby v blízkosti intravilánu je nutno dodržovat hygienické předpisy pro práce v denních a nočních hodinách. Množství odváděných dešťových vod se změnou stavby téměř nezmění. Při stavbě bude zasaženo do přemostovaného toku, který je pravostranným přítokem potoku Syrůvka, ovšem odtokové poměry nebudou měněny. Voda z mostovky bude odvedena prostřednictvím podélného a příčného sklonu. Odvodnění komunikace v předpolích zůstává beze změn. V rámci stavby budou odstraněny případné náletové dřeviny v prostoru rekonstruované komunikace. V rámci stavby nedojde ke kácení.

Z uvedeného vyplývá, že záměr nemůže mít významný vliv na životní prostředí ani zdraví obyvatel.

Záměr rovněž neleží ve zvláště chráněném území nebo jeho ochranném pásmu ve smyslu zákona č. 114/1992 Sb., a nelze na něj aplikovat ust. § 4 odst. 1 písm. d) zákona.

Uvedené vyjádření platí v případě, že orgán ochrany přírody, příslušný na základě ustanovení zákona č. 114/1992 Sb., o ochraně přírody a krajiny, ve znění pozdějších předpisů, ve svém stanovisku podle § 45i odstavce 1 téhož zákona konstatuje, že hodnocený záměr nemůže mít významný vliv na předmět ochrany ani na žádnou evropsky významnou lokalitu nebo ptačí oblast soustavy Natura 2000.

Toto vyjádření není rozhodnutím ve smyslu zákona č. 500/2004 Sb., správní řád, a nelze se proti němu odvolat. Nenahrazuje rozhodnutí, souhlasy a jiná správní opatření vydávaná ostatními správními úřady na úseku životního prostředí.

Ing. Jiří Hájek, v. r.
vedoucí oddělení
posuzování vlivů na životní prostředí

Za správnost vyhotovení: Mgr. Vendula Zlevorová

KRAJSKÝ ÚŘAD JIHOMORAVSKÉHO KRAJE

Odbor životního prostředí

Žerotínovo náměstí 3, 601 82 Brno

Váš dopis zn.: D/S-2190/2019-Krch
Ze dne: 24.09.2019
Č. j.: JMK 143871/2019
Sp. zn.: S – JMK 136903/2019
Vyřizuje: Ing. Janka Čejková
Telefon: 541651534
Datum: 07.10.2019

Projekční kancelář PRIS spol. s r.o.
Osová 717/20
625 00 BRNO

Stanovisko orgánu ochrany přírody k možnosti existence významného vlivu záměru „III/395 13 Syrovice most 395 13-1“, v k. ú. Syrovice, okres Brno-venkov na lokality soustavy Natura 2000

Krajský úřad Jihomoravského kraje, odbor životního prostředí, jako orgán ochrany přírody příslušný podle ustanovení § 77a odst. 4) písm. n) zákona č. 114/1992 Sb., o ochraně přírody a krajiny, ve znění pozdějších předpisů vyhodnotil na základě žádosti projekční kanceláře PRIS spol. s r.o., podané dne 24.09.2019, možnosti vlivu záměru „III/395 13 Syrovice most 395 13-1“ na lokality soustavy Natura 2000 a vydává

s t a n o v i s k o

podle § 45i odstavce 1) téhož zákona v tom smyslu, že hodnocený záměr

n e m ů ž e m í t v ý z n a m n ý v l i v

na žádnou evropsky významnou lokalitu nebo ptačí oblast, nacházející se v působnosti Krajského úřadu Jihomoravského kraje.

Výše uvedený závěr orgánu ochrany přírody vychází z úvahy, že hodnocený záměr svou lokalizací zcela mimo území prvků soustavy Natura 2000 a svou věcnou povahou nemá potenciál způsobit přímé, nepřímé či sekundární vlivy na jejich celistvost a stav předmětů ochrany.

Toto odůvodněné stanovisko se vydává postupem podle části čtvrté zákona č. 500/2004 Sb., správní řád a nejedná se o rozhodnutí ve správním řízení. Tento správní akt nenahrazuje jiná správní opatření a rozhodnutí, která se k hodnocené aktivitě vydávají podle zvláštních právních předpisů.

Mgr. Petr Mach v. r.
vedoucí oddělení ochrany přírody a krajiny

Za správnost vyhotovení: Ing. Janka Čejková

IČ	DIČ	Telefon	Fax	E-mail	Internet
708 88 337	CZ70888337	541 651 534	541 651 209	cejkova.janka@kr-jihomoravsky.cz	www.kr-jihomoravsky.cz

KRAJSKÝ ÚŘAD JIHOMORAVSKÉHO KRAJE

Odbor dopravy

Žerotínovo náměstí 3, 601 82 Brno

Váš dopis zn.:	D/S-1321/2019 – Hol	Projekční kancelář PRIS spol. s r.o.
Ze dne:	20.6. 2019	Osová 717/20
Č. j.:	JMK 90213/2019	625 00 Brno - Starý Lískovec
Sp. zn.:	S-JMK 89640/2019 OD	IČO: 46974806
Vyřizuje:	Mgr. Mudrych	(do DS)
Telefon:	541651436	
Počet listů:	2	
Počet příloh/listů:	0/0	
Datum:	21.6. 2019	

Vyjádření k dopravně inženýrským opatřením po dobu trvání stavby nového mostu ev.č. 39513-2 v Syrovicích z hlediska linkové osobní dopravy

Krajský úřad Jihomoravského kraje, odbor dopravy, obdržel dne 20.6. 2019 žádost Vaší společnosti o souhlas s dopravně inženýrskými opatřeními po dobu trvání stavby nového mostu ev.č. 39513-2 v Syrovicích z hlediska linkové osobní dopravy. K Vaší žádosti sdělujeme následující:

Krajský úřad Jihomoravského kraje, odbor dopravy, jako dopravní úřad pro linkovou osobní dopravu dle ust. § 34 odst. 1 zákona č. 111/1994 Sb., o silniční dopravě, ve znění pozdějších předpisů (dále jen „dopravní úřad“), sděluje, že po silnici III/39513 v místě mostu ev.č. 39513-2 v Syrovicích jsou vedeny spoje tří linek veřejné linkové osobní dopravy vnitrostátní, které jsou všechny provozovány v rámci IDS JMK.

Dopravní úřad po dobu trvání výstavby nového mostu ev.č. 39513-2 souhlasí s úplnou uzavírkou silnice III/39513 v jeho místě. Dopravní úřad ovšem nesouhlasí pro autobusy linkové osobní dopravy s navrženou objízdou trasou obousměrně po silnicích III/15266 a III/42510 vzhledem k její větší délce. Dopravní úřad souhlas s úplnou uzavírkou mostu podmiňuje skutečností, že objízdá trasa autobusů linkové osobní dopravy bude vedena po s mostem souběžné místní komunikaci Syrovic.

Dopravní úřad upozorňuje, že na dobu trvání úplné uzavírky bude nutné dočasně přeložit stání autobusové zastávky „Syrovice“ pro směr do Bratčic.

S pozdravem

Otisk razítka

Ing. Marek Veselý v.r.
vedoucí oddělení veřejné osobní dopravy
odboru dopravy

Za správnost vyhotovení:
Mgr. Pavel Mudrych

Na vědomí:

Správa a údržba silnic Jihomoravského kraje, Oblast Střed, IČO: 70932581 (do DS)

KORDIS JMK, a.s., IČO: 26298465 (do DS)

**KRAJSKÁ HYGIENICKÁ STANICE
JIHOMORAVSKÉHO KRAJE SE SÍDLEM V BRNĚ
JEŘÁBKOVA 4, 602 00 BRNO**

Číslo jednací.: KHSJM 58019/2019/BO/HOK
Spisová značka: S-KHSJM 52671/2019
Č. j. odesílatele: D/S – 2196/2019 - Krch

Datovou zprávou

Projekční kancelář PRIS spol. s r.o.
Osová 717/20
625 00 BRNO
ID datové schránky: 64uu6mg

Vyřizuje: Ing. Veronika Jurečková
Tel.: 545 113 015
Email: veronika.jureckova@khsbrno.cz

V Brně dne 22. října 2019

Syrovice, k. ú. Syrovice, parc. č. 44/1, 55, 57, 178/1, 506/1 – „III/39513 Syrovice most 395 13-2“, dokumentace pro vydání společného povolení – závazné stanovisko

Na základě podání Ing. Martina Řehulky ze společnosti Projekční kancelář PRIS spol. s r.o., se sídlem Osová 717/20, 625 00 Brno, IČO: 469 74 806, zplnomocněné stavebníkem stavby, kterým je Správa a údržba silnic Jihomoravského kraje, příspěvková organizace kraje, se sídlem Žerotínovo náměstí 449/3, 602 00 Brno, IČO: 709 32 581, zastoupena ředitelem Ing. Zdeňkem Komůrkou, ze dne 24. 09. 2019, posoudila Krajská hygienická stanice Jihomoravského kraje se sídlem v Brně (dále jen „KHS JmK“) jako dotčený orgán státní správy ve smyslu § 77 zákona č. 258/2000 Sb., o ochraně veřejného zdraví a o změně některých souvisejících zákonů, ve znění pozdějších předpisů (dále jen „zákon č. 258/2000 Sb.“) a § 4 odst. (2) písm. a) zákona č. 183/2006 Sb., o územním plánování a stavebním řádu (stavební zákon), ve znění pozdějších předpisů (dále jen „zákon č. 183/2006 Sb.“), dokumentaci pro vydání společného povolení stavby „III/39513 Syrovice most 395 13-2“, parc. č. 44/1, 55, 57, 178/1, 506/1, k. ú. Syrovice, Syrovice.

Po zhodnocení souladu předloženého podání s požadavky předpisů v oblasti ochrany veřejného zdraví vydává KHS JmK pro vydání rozhodnutí podle zákona č. 183/2006 Sb. toto

z á v a z n é s t a n o v i s k o :

S umístěním stavby a se stavbou „III/39513 Syrovice most 395 13-2“, která je umístěna na pozemcích parc. č. 44/1, 55, 57, 178/1, 506/1 v k. ú. Syrovice, se

s o u h l a s í .

Odůvodnění:

Předloženou dokumentaci pro vydání společného povolení (zakázkové číslo: 19013) vypracovala společnost Projekční kancelář PRIS spol. s r.o., se sídlem Osová 717/20, 625 00 Brno, IČO: 469 74 806 v květnu 2019, vedoucí a zodpovědný projektant – Ing. Martin Řehulka.

Předložená dokumentace řeší stavbu nové mostní konstrukce mostu ev. č. 39513-2 na silnici III/39513 v Syrovicích. Stavba se nachází na silnici III/39513 v intravilánu obce Syrovice v místě křížení s pravostranným přítokem potoku Syřůvka. V rámci stavby nebudou probíhat sanační práce. Stávající most bude kompletně vybourán, svrchní asfaltové vrstvy budou frézovány, ostatní vrstvy obsahující asfaltová pojiva budou odstraněny jako odpad.

Stavba je umístěna na pozemcích parc. č. 44/1, 55, 57, 178/1, 506/1, vše v k.ú. Syrovice. Stavba je v souladu s platnou územně plánovací dokumentací obce Syrovice. Jedná se o stavbu nové mostní konstrukce v nezměněné poloze a stavbu trvalou. Účel užívání stavby se nemění.

Stávající stav:

Most: pravděpodobně je založen plošně, rovnoběžná křídla jsou z cihel. Nosná klenba je tvořena polokruhovou cihelnou klenbou tl. cca 600 mm, šířka přemostění je 2,6 m, délka klenby je cca 7,6 m. Římsy jsou monolitické betonové, odvodnění není. Svodidlo na obou stranách mostu je ocelové se dvěma svodnicemi.

Silnice III/39513: povrch na silnici je živičný, šířka silnice je cca 6,0 m, krajnice nezpevněná. Půdorysně je silnice vedena v levostranném oblouku. Staničení: SÚ – km 3,338.

Stavba je členěna na jeden stavební objekt:

SO 201 – Most ev. č. 39513

Most

Nová konstrukce mostu nahrazuje stávající, která bude dle potřeby vybourána. Most je založen plošně na štěrkopískovém polštáři. Nosná konstrukce mostu je navržena jako železobetonový propustek (Propustek ev. č. 39513-2) sestavený z prefabrikovaných trub DN 1000, délka propustku 15,0 m.

Silnice III/39513

V rámci objektu bude provedena úprava komunikace na mostě. Most se nachází v intravilánu a odpovídá příčném uspořádání místní komunikace typu MO2k 6,5/6,5/50 a plynule navazuje na stávající silnici. Délka úpravy komunikace je 14 m. Půdorysně je upravovaná část komunikace v oblouku o poloměru cca 650 m. Šířka vozovky na mostě je 6,5 m (jízdni pruhy 2x 2,75 m, odstup 2x 0,50 m). Výškově je úprava komunikace napojena na stávající stav před a za mostem. V příčném směru je komunikace napojena na stávající stav v oboustranném sklonu. Dále je navrženo zasypání příkopu kolem nově navržené horské vpusti na pravé straně a na levé straně k rozšíření svahu nad výtokovým čelem propustku. Směrové parametry: ZÚ – km 0,00000, KÚ – km 0,01400

Odvodnění: v rámci stavby bude zajištěno provizorní zatrubnění potoka trubkou DN150 mm. Odvedení povrchové vody zůstane nezměněno. V nové části chodníku je navržen 2x odvodňovací žlab, který je vyústěn na zpevnění svahu.

Zásady organizace výstavby:

Předpokládané zahájení stavby je v roce 2020, předpokládaná lhůta výstavby je 4 měsíce.

Výstavba bude probíhat za úplné uzavírky komunikace. Bude probíhat v jedné etapě s návazností jednotlivých stavebních činností, které se mohou vzájemně překrývat pro urychlení doby výstavby. Po dobu výstavby bude pohyb chodců z rušené lávky přesměrován na chodník na druhé straně komunikace. Objízdná trasa bude vedena po objízdné trase po stávajících komunikacích.

V kapitole B.6 písm. a) je uvedeno, že vlastní stavba ovlivňuje pouze krátkodobě životní prostředí ve své blízkosti, a to po dobu provádění stavby. Hladina hluku a zvýšení prašnosti bude odpovídat stavebním pracím, její zvýšení je možno předpokládat pouze při bouracích pracích. Vzhledem k poloze stavby v blízkosti intravilánu je nutno dodržovat hygienické předpisy pro práce v denních a nočních hodinách. Navržený způsob demolice a výstavby mostu je běžným typem bez použití speciálních technologií, které by měly vliv na zvýšení rizika havárie s negativním dopadem na životní prostředí. Ani použité materiály nepoškozují životního prostředí. Veškerý vybouraný materiál bude okamžitě odstraněn a odvezen k recyklaci případně na řízenou skládku.

Vzhledem k tomu, že nebyly zjištěny žádné skutečnosti v rozporu s právními předpisy na ochranu veřejného zdraví, mohlo být vydáno souhlasné závazné stanovisko pro vydání společného povolení na předmětnou stavbu.

(podepsáno elektronicky)
Ing. Veronika Jurečková
vedoucí oddělení
hygieny obecné a komunální
pracoviště Brno-venkov

Rozdělovník:

1. Projekční kancelář PRIS spol. s r.o., Osová 717/20, 625 00 BRNO, ID datové schránky: 64uu6mg
2. KHS JmK - spis



Pomáhat a chránit

POLICIE ČESKÉ REPUBLIKY
KRAJSKÉ ŘEDITELSTVÍ POLICIE JIHOMORAVSKÉHO KRAJE
Specializované pracoviště dopravního inženýrství
Brno – město a Brno - venkov



Č. j.: KRPB-212618-1/ČJ-2019-0600DI-SED

Brno 14. října 2019

Počet listů: 1

Projekční kancelář PRIS spol. s r.o.
Ing. Martin Řehulka
Osová 20
625 00 Brno

"III/395 13 Syrovice most 395 13-2" –stanovisko.

Dne 25.09.2019 byla doručena našemu Specializovanému pracovišti dopravního inženýrství BM a BO KŘP JmK Vaše žádost o vydání závazného stanoviska. Předmětem projektové dokumentace je rekonstrukce mostu na silnici III/395 13 v místě křížení s pravostranným přítokem potoku Syrovka v k.ú. obce Syrovice.

Policie České republiky, Specializované pracoviště dopravního inženýrství BM a BO KŘP JmK v kontextu ustanovení § 16 zákona č. 13/1997 Sb. o pozemních komunikacích, ve znění jeho pozdějších změn a doplnění,

S O U H L A S Í

s vydáním územního rozhodnutí, stavebního povolení a následnou realizací stavby dle přiložené projektové dokumentace, která je nedílnou součástí tohoto stanoviska, při splnění následujících podmínek:

- stavební úpravy a jejich provedení musí být v souladu s platnými stavebně-technickými normami a předpisy,
- po celou dobu provádění výkopových prací musí být zajištěna bezpečnost chodců,
- dopravní řešení akce včetně užití přechodného dopravního značení bude předem projednáno a odsouhlaseno Specializovaným pracovištěm dopravního inženýrství BM a BO KŘP JmK a stanoveno příslušným silničním správním úřadem při jednání o zvláštním užívání komunikace.

Kounicova 24
611 32 Brno

www.policie.cz

Tel.: +420 974 622 435
Fax: +420 974 622 551
Email: krp.b.osdp.ding.sekret@pcr.cz

Policie České republiky, jakožto dotčený orgán vydávající stanovisko, s předloženým návrhem souhlasí, neboť odpovídá obecným požadavkům na bezpečnost a plynulost provozu na pozemních komunikacích.

Toto stanovisko platí jen pro dokumentaci předloženou Specializovanému pracovišti dopravního inženýrství BM a BO KŘP JmK a pro rozsah akce v ní uvedený s tím, že se vyjadřujeme pouze ve vztahu k bezpečnosti a plynulosti provozu na pozemních komunikacích v rámci dotčeného dopravního prostoru a veřejného prostranství v kontextu ustanovení § 1 zákona č. 12/1997 Sb. o bezpečnosti a plynulosti provozu na pozemních komunikacích, ve znění jeho pozdějších úprav a doplnění. Doba platnosti tohoto stanoviska končí uplynutím dvou kalendářních let od jeho vydání.

Specializované pracoviště dopravního inženýrství BM a BO KŘP JmK není věcně příslušné k vydání vyjádření či stanoviska ve vztahu k majetku ve správě Policie ČR (např. inženýrských sítí, atp.). V případě potřeby vydání takového vyjádření či stanoviska je třeba se obrátit na Odbor správy nemovitého majetku KŘP JmK, Kounicova 24, 611 32 Brno.

Při další komunikaci s naším pracovištěm v dané věci uvádějte vždy naše č. j. (např. při **předkládání návrhu přechodného dopravního značení, které bude z naší strany projednáno až na základě vydání stavebního povolení výše uvedené stavby**).

vrchní asistent
tel.: 974 623 282

por. Ing. Tomáš Zich
koordinátor
v.r.



-27.1-

Hasičský záchranný sbor Jihomoravského kraje
Krajské ředitelství Brno, Zubatého 685/1, Zábřovice, 61400 Brno
Oddělení stavební prevence, Štefánikova 32, 602 00 Brno

Projekční kancelář PRIS spol. s r.o.

Osová 20, 625 00 Brno

Došlo: 11. 10. 2019
Č.j.: 2376/2019
Číslo zakázky: 19013
Výtisk: 123456789

Ev. č.: HSBM-6-4-1062/1-OPST-2019

Brno 07. 10. 2019

Počet listů: 1

Příloha: 1/PD

Projekční kancelář PRIS spol. s r.o.
Osová 717/20
625 00 Brno

Závazné stanovisko dotčeného orgánu na úseku požární ochrany

Vyřizuje za HZS: por. Ing. Iveta Maráková, komisař, tel.: 950 639 112, e-mail: iveta.marakova@firebrno.cz

Název stavby: III/395 13 Syrovice most 395 13-2
Místo stavby: Syrovice, k. ú. Syrovice, parc. č. 44/1, 55, 57, 178/1, 506/1
Stavebník: Obec Syrovice, č.p. 298, 664 67 Syrovice
Předložená dokumentace pro společné územní a stavební řízení
zpracovatel: Ing. Martin Řehulka, ČKAIT 1003412, datum zpracování: 05/2019

Hasičský záchranný sbor Jihomoravského kraje jako věcně a místně příslušný dotčený orgán na úseku požární ochrany dle ustanovení § 7 odst. 4 zákona č. 320/2015 Sb., o Hasičském záchranném sboru České republiky a o změně některých zákonů (zákon o hasičském záchranném sboru), ve znění zákona č. 183/2017 Sb., a dle ustanovení § 26 odst. 2 písm. b) a ustanovení § 31 odst. 1 písm. b) zákona č. 133/1985 Sb., o požární ochraně, ve znění pozdějších předpisů (dále jen „zákon o požární ochraně“) posoudil v rozsahu níže uvedených dokladů výše uvedenou dokumentaci předloženou dne 02. 10. 2019 a vydává k ní v souladu s ustanovením § 31 odst. 3 zákona o požární ochraně a dále dle ustanovení § 149 odst. 1 zákona č. 500/2004 Sb., správního řádu, ve znění pozdějších předpisů

SOUHLASNÉ ZÁVAZNÉ STANOVISKO

Odůvodnění:

Hasičský záchranný sbor Jihomoravského kraje vycházel při vydání závazného stanoviska z těchto podkladů:
- požárně bezpečnostní řešení nebo obdobný dokument (dále jen „PBR“):
zpracování PBR: 05/2019, projektant PBR: Projekční kancelář PRIS spol. s r.o., Ing. Martin Řehulka, ČKAIT 1003412

Posouzením předložené dokumentace v rozsahu požárně bezpečnostního řešení nebo obdobného dokumentu dle ustanovení § 46 odst. 1 vyhlášky č. 246/2001 Sb., o stanovení podmínek požární bezpečnosti a výkonu státního požárního dozoru (vyhláška o požární prevenci), ve znění vyhlášky č. 221/2014 Sb., dospěl HZS Jihomoravského kraje k závěru, že PBR splňuje obsahové náležitosti dle ustanovení § 41 vyhlášky o požární prevenci. Z obsahu posouzeného PBR vyplývá, že jsou splněny technické podmínky požární ochrany kladené na danou stavbu vyhláškou č. 23/2008 Sb., o technických podmínkách požární ochrany staveb, ve znění vyhlášky č. 268/2011 Sb.

HZS Jihomoravského kraje
úsek prevence a CNP
614 00 Brno Zubatého 1
pracoviště Štefánikova 32

plk. Ing. Václav Špěra, vrchní rada
naměstek ředitele pro úsek prevence a CNP
HZS Jihomoravského kraje

HSBM-6-4-1062/1-OPST-2019 -27.2-

kého kraje
a a CNP
ubatého 1
ánikova 32

III/395 13 Syrovice most 395 13-2

INVESTOR

Správa a údržba silnic Jihomoravského kraje

příspěvková organizace kraje

Žerotínovo náměstí 449/3, Veveří

602 00 Brno



B







SOUŘADNICOVÝ SYSTÉM

: S-JTSK

VÝŠKOVÝ SYSTÉM

: Bpv

DÚR/DSP

VEDOUČÍ PROJEKTANT	Ing. Martin ŘEHULKA		 PRIS PROJEKČNÍ KANCELÁŘ PRIS spol. s r. o. OSOVÁ 20, 625 00 BRNO		
ZODPOVĚDNÝ PROJEKTANT	Ing. Martin ŘEHULKA				
VYPRACOVAL	Bc. Jakub ILČÍK				
KONTROLOVAL	Ing. Jiří ŠRUBAŘ				
KRAJ	JIHOMORAVSKÝ	INVESTOR	SÚS Jihomoravského kraje, p.o.k.	DATUM	05/2019
NÁZEV AKCE III/395 13 Syrovice most 395 13-2				FORMÁT	A4
				MĚŘÍTKO	-
				ÚČEL	DÚR/DSP
				ČÍS. ZAKÁZKY	19013
				ARCHIVNÍ ČÍS.	B_STZ.dwg
NÁZEV PŘÍLOHY SOUHRNNÁ TECHNICKÁ ZPRÁVA				ČÍS. SOUPRAVY	PŘÍLOHA B

Dužlo: 25.10.2019
Č.j.: 2521/2019
Číslo zakázky: 19013
Vyřizuje: Jolana Štábová

**Sekce nakládání s majetkem Ministerstva obrany
odbor ochrany územních zájmů**

Tychonova 1, Praha 6, PSČ 160 01, datová schránka hjyaavk

Sp.zn.: 95371/2019-1150-OÚZ-BR
SpMO 1871-938/2019-1150

Brno 24. října 2019

PRIS projekční kancelář spol. s r.o.
ID DS: 64uu6mg
Osová 20
625 00 Brno

**Závazné stanovisko pro společné územní a stavební řízení
III/395 13 Syrovice most 395 13-2, k. ú. Syrovice
K čj. D/S-2206/2019-Krch**

Odbor ochrany územních zájmů, Sekce nakládání s majetkem, **Ministerstvo obrany**, v souladu se zmocněním v § 175 odst. 1 zákona č. 183/2006 Sb., o územním plánování a stavebním řádu (stavební zákon), ve znění pozdějších předpisů (dále jen „stavební zákon“), ve smyslu zákona č. 222/1999 Sb., o zajišťování obrany České republiky, ve znění pozdějších předpisů (dále jen „zákon o zajišťování obrany ČR“), a v souladu s Rozkazem ministra obrany č. 39/2011 - Zabezpečení výkonu působnosti MO ve věcech územního plánování a stavebního řádu, v platném znění, **vydává** ve smyslu § 4 odst. 2 písm. a) stavebního zákona pro potřeby vedeného řízení

souhlasné závazné stanovisko

k záměru rekonstrukce mostu ev. č. 395 13-2 na silnici III/395 13 v místě křížení s pravostranným přítokem potoku Syrůvka v k. ú. Syrovice tak, jak byl doložen v písemné a grafické dokumentaci.

Odůvodnění:

Ministerstvo obrany v souladu se zmocněním v § 175 odst. 1 stavebního zákona, dle § 161 téhož zákona a zákona o zajišťování obrany ČR provedlo po obdržení vaší žádosti o vydání závazného stanoviska dotčeného orgánu vyhodnocení předloženého záměru, prověřilo evidenci technické infrastruktury v jeho vlastnictví. Odbor ochrany územních zájmů SNM MO neeviduje inženýrské sítě a podzemní telekomunikační vedení, které by byly s daným stavebním záměrem v kolizi.

Daný stavební záměr je lokalizován v územích vymezených Ministerstvem obrany v souladu s § 175 stavebního zákona u stavebních úřadů. Tato vymezená území Ministerstva obrany jsou shodná s údaji o území poskytovanými Ministerstvem obrany pro ÚAP a jejich součástí jsou podrobné specifikace podmínek ve vymezeném území Ministerstva obrany a zákonná určení. Po posouzení stavebního záměru odbornými složkami Ministerstvo obrany konstatuje, že předložený stavební záměr není v rozporu se zájmy Ministerstva obrany a nekoliduje s ochranou zájmů Ministerstva obrany (viz ÚAP - jev 102a, 119).

Realizace stavebního záměru provedená v souladu s předloženou projektovou dokumentací neohrozí naplnění veřejného zájmu na zajištění obrany a bezpečnosti státu.

Toto závazné stanovisko Ministerstva obrany je platné 2 roky a musí být vyžádáno znovu, nebude-li během této doby stavba zahájena nebo dojde-li ke změnám v umístění, výšce nebo rozsahu stavby.

Kontaktní osoba: Ing. Eva Ustohalová, tel. 973 445 707, fax. 973 445 060

Ing. Eva Ustohalová
ministerský rada
oddělení ochrany územních zájmů Morava

V další korespondenci, týkající se výše uvedené věci, uvádějte odkaz na sp. zn.: 95371/2019-1150-OÚZ-BR tohoto závazného stanoviska Ministerstva obrany.

Adresa pro doručování:

Ministerstvo obrany,
Sekce nakládání s majetkem,
odbor ochrany územních zájmů,
oddělení ochrany územních zájmů Morava
Syatoplukova 2687/84, 662 10 Brno
IČO: 60162694

OBEC SYROVICE, č. p. 298 BRNO – VENKOV PSČ 664 67

Projekční kancelář PRIS spol. s r.o.
Ing. Sandra Holá
Osová 717/20
625 00 Brno

Vaše SpZn.	Naše značka/č.j.	Vyřizuje / linka	V Syrovicích dne:
	OÚSy-549/2019	Ing. Rapáčová/547229624	9. 7. 2019

Přehodnocení stanoviska k objízdné trase

K Vaší žádosti ze dne 25. 6. 2019 zapsané na OÚ Syrovice dne 26. 6. 2019 a uložené pod č. j. OÚSy-549/2019 o přehodnocení našeho stanoviska k objízdné trase ve věci plánované rekonstrukce mostu: **III/395 13 Syrovice most 395 13-2** Vám sdělujeme, že obec Syrovice nesouhlasí s vedením objízdné trasy po nově zrekonstruované komunikaci na ulici U Proudů, která vzhledem k jejímu umístění u vodní nádrže není přizpůsobena takovému zatížení.

Obec souhlasí s objízdnou trasou po silnicích III/15266 a následně III/42510.

Omlouváme se za vzniklé potíže, ale varianta požadovaná Krajským úřadem Jihomoravského kraje, odborem dopravy by znehodnotila nedávno vynaloženou nemalou investici obce na úpravu dané komunikace.

Ing. Zdeněk Joukl
starosta obce

Telefon 547229624	Bankovní spojení KB Brno venkov 27-1712950287/0100	IČO 282634	Fax 547229624	E-mail starosta@syrovice.cz
----------------------	----------------------------------------------------------	---------------	------------------	--------------------------------

OBEC SYROVICE, č. p. 298 BRNO – VENKOV PSČ 664 67

Projekční kancelář PRIS spol. s r.o.
pan Jakub Ilčík
Osová 20
625 00 Brno

Vaše SpZn.	Naše značka/č.j.	Vyřizuje / linka	V Syrovicích dne:
	OÚSy-754/2019	Ing. Rapáčová/547229624	24. 9. 2019

Vyjádření ke kácení stromů

K Vaší žádosti ze dne 2. 9. 2019 doručené na Obecní úřad Syrovice téhož dne a uložené tamtéž pod č. j. OÚSy-754/2019 o vyjádření ke kácení stromů na pozemcích obce dle přiložené situace a odborného posudku stromů Vám sdělujeme, že Obec Syrovice prověřila situaci s tímto závěrem:

Stromy č. 1 a č. 2

Stromy se nacházejí na obecním pozemku p. č. 506/1 v k. ú. Syrovice a jejich velikost nevyžaduje vydání rozhodnutí o povolování kácení dřevin rostoucích mimo les věcně a místně příslušným správním orgánem ochrany přírody a krajiny. Význam těchto stromů není zásadní. Dle předložené situace překážejí stavbě III/395 13 Syrovice most 395 13-2. Obec jako vlastník pozemku **souhlasí** s jejich pokácením.

Strom č. 3

Strom je umístěn na obecním pozemku p. č. 44/1 v k. ú. Syrovice a jeho velikost vyžaduje vydání rozhodnutí o povolování kácení dřevin rostoucích mimo les věcně a místně příslušným správním orgánem ochrany přírody a krajiny. Dle předložené situace překáží stavbě III/395 13 Syrovice most 395 13-2. Obec jako vlastník pozemku **souhlasí** s jeho pokácením.

Stromy č. 4 až č. 7

Stromy se nacházejí na obecních pozemcích p. č. 44/1 a p. č. 57 oba v k. ú. Syrovice. Dle předložené situace nepřekážejí stavbě III/395 13 Syrovice most 395 13-2. Obec jako vlastník pozemků **nesouhlasí** s jejich pokácením.

Ing. Zdeněk Joukl
starosta obce

OBEC SYROVICE, č. p. 298 BRNO – VENKOV PSČ 664 67

Projekční kancelář PRIS spol. s r.o.
Ing. Andrea Krchňavá
Osová 717/20
625 00 Brno

Vaše SpZn.	Naše značka/č.j.	Vyřizuje / linka	V Syrovicích dne:
	OÚSy-817/2019	Ing. Rapáčová/547229624	27. 9. 2019

Souhlas s dočasným zábořem a s činností v ochranném pásmu vody

K Vaší žádosti ze dne 25. 9. 2019 zapsané na OÚ Syrovice téhož dne a uložené pod č. j. OÚSy-817/2019 ve věci realizace stavebního záměru **“III/-395 13 Syrovice most 395 13-2”**, investor SÚS Jihomoravského kraje, p. o. k., Vám sdělujeme:

Obec Syrovice **souhlasí s dočasným zábořem pozemků v majetku obce**, a to částí pozemků p. č. 44/1, 55, 57, a 506/1 v k. ú. Syrovice po dobu realizace výše uvedené stavby dle předloženého záborového elaborátu zpracovaného společností Projekční kancelář PRIS spol. s r.o., Osová 20, 625 00 Brno, IČ 46974806, konkrétně projektantem Bc. Jakubem Ilčíkem, zodpovědný projektant Ing. Martin Řehulka, č. zakázky 19013, v 05/2019 s tím, že pozemky, které nebudou přímo dotčeny stavbou, budou po jejím dokončení uvedeny do původního stavu.

Obec Syrovice **souhlasí s činností v ochranném pásmu vodovodu v majetku obce**, v blízkosti kterého bude výše uvedená stavba probíhat s tím, že veškeré práce budou prováděny tak, aby nedošlo k poškození vodovodu. V případě, že k poškození veřejného vodovodu v průběhu realizace stavby dojde, bude provedena okamžitá oprava tak, aby byla zachována co nejplynulejší distribuce vody ke smluvním odběratelům.

Ing. Zdeněk Joukl
starosta obce

Příloha: podepsaná situace

Telefon 547229624	Bankovní spojení KB Brno venkov 27-1712950287/0100	IČO 282634	Fax 547229624	E-mail starosta@syrovice.cz
----------------------	----------------------------------------------------------	---------------	------------------	--------------------------------

- s výše uvedeným stavebním záměrem
- s činností v ochranném pásmu vodovodu v majetku obce
- s dočasným zábořem výše uvedených pozemků

27. 09. 2019

Dne:

Zastoupeno: Ing. Zdeněk Loukl

OPEC SYROVICE
664 67 SYROVICE
Tel.: 547 229 624
IČ: 282 634 DIČ: CZ00282634

-32.1-
Městský úřad Židlochovice
Masarykova 100, 667 01 Židlochovice, IČ 00282979
Odbor dopravy
pracoviště: Nádražní 750, 667 01 Židlochovice

Váš dopis zn.: D/S-2214/2019-Krch

Ze dne: 24.9.2019

Naše zn.: **OD/18511/2019 SO**

Počet příloh:

Vyřizuje: Radek Šotnar

Tel.: +420 547428732

E-mail: radek.sotnar@zidlochovice.cz

Projekční kancelář PRIS spol. s r.o.

Osová 20

625 00 Brno

IČ 46974806

Datum: **01.11.2019**

Vypraveno: 04.11.2019

Stanovisko k záměru a dopravně inženýrským opatřením stavby

„III/39513 Syrovice, most e.č. 39513-2“

Na základě žádosti o stanovisko k výše uvedené akci, kterou jsme obdrželi dne 25.9.2019, je předmětem předložené projektové dokumentace přestavba výše uvedeného mostu na silnici III/39513 RAJHRAD – BRATČICE – DOLNÍ KOUNICE, km cca 3,600 silničního pasportu, v k.ú. Syrovice. Předmětem záměru je vybourání stávajícího mostu a jeho nahrazení trubním propustkem DN 1000 mm na stejném místě. Dle předložené PD má být stavba provedena při úplné uzavírce provozu na silnici č. III/39513.

MěÚ Židlochovice, odbor dopravy, podle § 40 odst. 4 písm. a) zákona č. 13/1997 Sb. o pozemních komunikacích, ve znění pozdějších předpisů (dále jen „zákon o pozemních komunikacích“), příslušný silniční správní úřad a speciální stavební úřad ve věcech silnic II. a III. třídy a veřejně přístupných účelových komunikací a speciální stavební úřad ve věcech místních komunikací, vydává k předložené projektové dokumentaci výše uvedené akce následující stanovisko:

Městský úřad Židlochovice, odbor dopravy **souhlasí** s předloženým záměrem přebudování stávajícího mostu e.č. 39513-2 na silnici č. III/39513 v Syrovicích a s navrženou úplnou uzavírkou, objížďkou silnice č. III/39513 v rámci výše uvedené stavby, při dodržení následujících podmínek:

1. Budou dodržena příslušná ustanovení zákona o pozemních komunikacích a vyhl. 104/1997 Sb. kterou se provádí zákon o pozemních komunikacích a příslušné ČSN.
2. Protože navržená stavba je stavbou dopravní infrastruktury, je pro vydání správního povolení k realizaci stavebního záměru příslušný speciální stavební úřad, v tomto případě MěÚ Židlochovice, odbor dopravy.
3. A jelikož dotčená silnice č. III/39513 je značně zatížena silniční dopravou požadujeme, aby navrhovaná úplná uzavírka silnice č. III/39513 byla omezena na co nejkratší možnou dobu.
4. Dále je třeba dodržet i následující podmínky týkající se realizace stavby:
 - a. v době provedení prací musí být zajištěna bezpečnost silničního provozu a bezpečnost pěších – tzn., že musí zhotovitel prací v předstihu požádat MěÚ Židlochovice, odbor dopravy o „stanovení přechodného dopravního značení“

na dobu nezbytně nutnou pro realizaci prací a v době provádění prací musí osazení přechodného dopravního značení zajistit. Zároveň musí ještě zhotovitel stavby v dostatečném předstihu před zahájením stavby požádat o „povolení zvláštního užívání komunikace – provádění stavebních prací v sil. pozemku“ (dle § 25 odst. 6 písm. c/ zákona o pozemních komunikacích), a o povolení uzavírky, objíždžky (dle § 24 zákona o pozemních komunikacích). Žádost o povolení úplné uzavírky musí být doložena mj. stanoviskem dopravního úřadu pro veřejnou osobní dopravu (autobusovou dopravu), tj. KrÚ Jihomoravského kraje, odboru dopravy, oddělení veřejné osobní dopravy.

- b. po dokončení prací bude dotčený okolní terén náležitě upraven, ohumusován a oset.
5. Toto stanovisko má platnost dva roky, nebude-li využito jako podklad pro vydání příslušného správního rozhodnutí.

Radek Šotnar
zástupce vedoucí odboru dopravy

-33.1-
Městský úřad Židlochovice
Masarykova 100, 667 01 Židlochovice, IČ: 00282979
Odbor životního prostředí a stavební úřad
Pracoviště: Nádražní 750, 667 01 Židlochovice

SPISOVÁ ZN.: OZPSU/18488/2019/NL
Č.J.: OZPSU/18488/2019-2
VYŘIZUJE: Mgr. Lukáš Novotný
TEL.: 547428717
E-MAIL: lukas.novotny@zidlochovice.cz

DLE ROZDĚLOVNÍKU

DATUM: 21.10.2019

ZÁVAZNÉ STANOVISKO

Městský úřad Židlochovice Odbor životního prostředí a stavební úřad (dále jen OŽP SÚ) jako orgán územního plánování příslušný podle § 6 odst. 1 písm. e) zákona č. 183/2006 Sb., o územním plánování a stavebním řádu (stavební zákon), ve znění zákona č. 225/2017 Sb., dále jen („stavební zákon“), přezkoumal podle § 96b odst. 3 stavebního zákona z hlediska souladu s politikou územního rozvoje, s územně plánovací dokumentací a z hlediska uplatňování cílů a úkolů územního plánování záměr nazvaný

„III/95 13 Syrovice most 395 13-2“

který obsahuje:

- Výstavbu propustku a částečného zatrubnění vodního toku

na pozemku **parc. č. 44/1, 55, 57, 178/1, 506/1 v katastrálním území Syrovice** na základě žádosti, kterou podal:

PRIS spol. s r. o., Osová 2, 62500 Brno, IČ: 46974806

Závěry posouzení:

Záměr je přípustný

Odůvodnění:

1) Posouzení přípustnosti záměru z hlediska souladu s Politikou územního rozvoje ČR ve znění její 1. aktualizace schválené usnesením VLÁDY ČESKÉ REPUBLIKY ze dne 15. dubna 2015 č. 276 (dále jen PÚR):

Záměr je v souladu:

- s republikovými prioritami územního plánování uvedenými v čl. 14-32 PÚR, zejména pak s požadavkem na hospodárně využívání zastavěného území (podpora přestaveb, revitalizací a sanací území)
- s kritérii a podmínkami pro rozhodování o změnách v území v rozvojových oblastech, záměr se nachází v **OB3** Metropolitní rozvojové oblasti Brno vymezené v čl. 42

Záměr se nachází mimo:

- rozvojové osy
- specifické oblasti
- koridory a plochy dopravní a technické infrastruktury

2) Posouzení přípustnosti záměru z hlediska souladu se Zásadami územního rozvoje Jihomoravského kraje účinnými od 3.11.2016 (dále jen ZÚR)

Záměr ani území, v němž je situován:

- není řešen prioritami územního plánování s Jihomoravského kraje pro zajištění udržitelného rozvoje území uvedenými v bodech 1-23
- není řešen požadavky na uspořádání a využití území, či úkoly pro územní plánování stanovenými pro **OB3** Metropolitní rozvojovou oblast Brno vymezenou body 25 a 26
- se netýká koridorů či ploch veřejné infrastruktury, územního systému ekologické stability a územních rezerv vymezených v ZÚR

3) Z hlediska platné územně plánovací dokumentace obce Syrovice - Územní plán **Syrovice** účinný od 27.11. 2015 změněný změnou č. I účinnou od 12.5.2017(dále jen ÚP).

Záměr je umístění nového propustku a částečného zatrubnění vodního toku na místě stávajícího mostku. Záměr se nachází v zastavěném území. Plocha záměru je v ÚP vymezena jako stávající plocha s funkčním využitím Plochy veřejných prostranství (PV), Plochy vodní a vodohospodářské (W) a Plochy veřejných prostranství – veřejná zeleň (ZV).

Regulativ článku C.2 ÚP stanovuje: „V zastavěném území je nutno dodržet stávající výškovou hladinu.“ Záměr tento regulativ splňuje, neboť stavba propustku nepřevyšuje okolní zástavbu.

Dle článku F.3 ÚP je ve všech funkčních plochách, ve kterých se záměr nachází, přípustné umístění technické infrastruktury. Záměr je tedy v souladu s funkčním využitím ploch stanoveným v ÚP.

Záměr splňuje regulativy prostorového uspořádání, neboť stavbu propustku trafostanice umísťuje do ploch veřejných prostranství (PV), kde požadavky na prostorové uspořádání a ochranu krajinného rázu nejsou stanoveny.

4) Z hlediska cílů a úkolů územního plánování

Umístění stavby propustku a zatrubnění toku v zastavěném území je z hlediska koordinace veřejných a soukromých zájmů v souladu s cíli územního plánování. Záměr je v souladu s úkolem ÚP stanoveným v § 19 odst. 1 písm. e), protože umísťuje stavbu s ohledem na stávající charakter a hodnoty území a na využitelnost navazujícího území, stanovených v požadavcích ÚP.

ÚÚP posoudil záměr na základě těchto podkladů:

- 1) předložené dokumentace, která obsahuje:
 - Žádost
 - Část projektové dokumentace pro územní rozhodnutíZa projektovou dokumentaci zodpovídá: Ing. Martin Řehulka ČKAIT: 1003412
- 2) Územního plánu **Syrovice** účinný od 27.11. 2015, změněný změnou č. I účinnou od 12.5.2017
- 3) Čtvrté úplné aktualizace územně analytických podkladů ORP Židlochovice
- 4) Politiky územního rozvoje ČR ve znění její 1. aktualizace schválené usnesením VLÁDY ČESKÉ REPUBLIKY ze dne 15. dubna 2015 č. 276
- 5) Zásad územního rozvoje Jihomoravského kraje účinné od 3.11.2016

Upozornění:

Závazné stanovisko platí 2 roky ode dne vydání.

Platnost závazného stanoviska lze prodloužit, pokud se nezměnily podmínky v území.

Závazné stanovisko nepozbývá platnosti:

- a) bylo-li na základě žádosti podané v době jeho platnosti vydáno územní rozhodnutí, společné povolení nebo jiné obdobné rozhodnutí podle jiného zákona a toto rozhodnutí nabylo právní moci,
- b) byla-li na základě návrhu veřejnoprávní smlouvy nahrazující územní rozhodnutí nebo společné povolení podaného v době jeho platnosti uzavřena veřejnoprávní smlouva a tato veřejnoprávní smlouva nabyla účinnosti, nebo

c) nabyli-li právních účinků územní souhlas nebo společný územní souhlas a souhlas s provedením ohlášeného stavebního záměru vydaný k oznámení stavebního záměru učiněného v době platnosti závazného stanoviska.

Proti tomuto závaznému stanovisku se nelze odvolat. Nezákonné závazné stanovisko lze zrušit nebo změnit v přezkumném řízení.

Ing. Milan Komenda

vedoucí odboru životního prostředí a stavebního úřadu MěÚ Židlochovice

OTISK RAZÍTKA

Obdrží:

Na vědomí

1. Projekční kancelář PRIS spol. s r.o., IDDS: 64uu6mg

sídlo: Osová č.p. 717/20, Starý Lískovec, 625 00 Brno 25

-34.1-
Městský úřad Židlochovice
Masarykova 100, 667 01 Židlochovice, IČ: 00282979
Odbor životního prostředí a stavební úřad
Pracoviště: Nádražní 750, 667 01 Židlochovice

VÁŠ DOPIS ZN.:

ZE DNE:

SPISOVÁ ZN.: OZPSU/18487/2019/VK

Č. JEDNACÍ: OZPSU/18487/2019-2

dle rozdělovníku

VYŘIZUJE: Ing. Kateřina Večeřová

TEL.: 547 428 763

E-MAIL: katerina.vecerova@zidlochovice.cz

DATUM: 22. 10. 2019

VYPRAVENO DNE:

Komplexní vyjádření k projektové dokumentaci pro vydání společného územního rozhodnutí a stavebního povolení ke stavbě „III/395 13 Syrovice most 395 13-2“

Odbor životního prostředí a stavební úřad Městského úřadu Židlochovice jako věcně a místně příslušného obecního úřadu obce s rozšířenou působností dle ust. §§ 66 a 109 odst. 3 písm. b) zákona č. 128/2000 Sb., o obcích, v platném znění, a § 2 zákona č. 314/2002 Sb., o stanovení obcí s pověřeným obecním úřadem a stanovení obcí s rozšířenou působností

prověřil

žádost a projektovou dokumentaci k akci „III/395 13 Syrovice most 395 13-2“, které předložil na základě zmocnění zpracovatel projektové dokumentace (vypracováno 05/2019) Projekční kancelář PRIS spol. s r.o., Osová 20, 625 00 Brno. Investorem je Správa a údržba silnic Jihomoravského kraje, příspěvková organizace kraje, Žerotínovo náměstí 449/3, 602 00 Brno.

Z předložených podkladů vyplývá, že se jedná o stavbu nové mostní konstrukce. Komunikace bude v místě mostu rozšířena z původních cca 6,0 m na 6,5 m šířky vozovky. Na levé straně vozovky je navržen chodník nahrazující stávající lávku, který bude plynule navazovat na stávající chodník před i za mostem.

Realizací dojde k dotčení pozemků **p.č. 44/1, 55, 57, 178/1, 506/1 k.ú. Syrovice.**

Z hlediska vlivu uvažovaného záměru na jednotlivé složky životního prostředí v rozsahu stanoveném zvláštními předpisy a s odvoláním na § 17 zákona č. 17/1992 Sb., o životním prostředí dává toto

komplexní vyjádření:

1. Vodoprávní úřad posoudil předložený záměr dle zákona č. 254/2001 Sb., o vodách a o změně některých zákonů v platném znění a zjistil, že navrženou stavbou bude dotčen pozemek, na kterém se nachází koryto vodního toku.

Ke stavbám a zařízením na pozemcích, na nichž se nacházejí koryta vodního toku, nebo na pozemcích s takovými pozemky sousedících je třeba podle § 17 odst. 1 písm. a) vodního zákona souhlas vodoprávního úřadu.

Žádost se podává na formuláři č. 11 vyhlášky č. 183/2018 Sb., o náležitostech rozhodnutí a dalších opatření vodoprávního úřadu a o dokladech předkládaných vodoprávnímu úřadu (dále jen „vyhláška“) u věcně a místně příslušného vodoprávního úřadu, tj. MěÚ Židlochovice, odbor životního prostředí a stavební úřad.

Přílohy žádosti jsou:

- situace širších vztahů místa zamýšlené stavby, zařízení nebo činnosti a jeho okolí, schematicky zakreslená do mapového podkladu zpravidla v měřítku 1:10 000 až 1:50 000.
- kopie katastrální mapy území, jehož se souhlas týká, včetně s popisem a zakreslením místa stavby.
- dokumentace zamýšlené stavby, zařízení nebo činnosti, včetně odborného posouzení jejich vlivu na odtokové poměry, pokud mohou být dotčeny.
- posouzení navrženého propustku na převedení Q_{100} včetně požadované normové rezervy.
- stanovisko správce povodí k předkládanému záměru stavby.
- vyjádření příslušného správce vodního toku k předkládanému záměru stavby.
- výčet a druh chráněných území a ochranných pásem stanovených podle zvláštních právních předpisů.
- plná moc k zastupování.

(Ing. Ildikó Šlapalová kl. 8747)

2. Orgán státní správy v oblasti nakládání s odpady posoudil předložený záměr dle zákona č. 185/2001 Sb., o odpadech v platném znění a zjistil, že projektová dokumentace neobsahuje množství a způsob nakládání s odpady dle vyhlášky č. 499/2006 Sb., o dokumentaci staveb, ve znění pozdějších předpisů, ve svých přílohách týkajících se obsahu dokumentace a projektové dokumentace (PD) na úrovni realizace stavby (pro stavební povolení, pro ohlášení stavby aj., tedy v příslušných přílohách této vyhlášky) uvádí, že náležitostí PD má být uvedení konkrétních druhů a množství odpadů, které vzniknou při výstavbě, a způsob jejich likvidace, tedy v pojmech zákona o odpadech způsob koncového nakládání s nimi.

Po doplnění projektové dokumentace je nutné požádat o závazné stanovisko k tomuto záměru dle §79 odst. 4 zákona č. 185/2001 Sb., o odpadech. Žádost o závazné stanovisko z hlediska odpadového hospodářství je umístěna na [www stránkách města Židlochovice – městský úřad – jak si vyřídit formuláře - odbor životního prostředí a stavební úřad – úsek životního prostředí – odpady,](https://www.zidlochovice.cz/cs/mesto-zidlochovice/mestsky-urad/jak-si-vyridit-formulare/odbor-zivotniho-prostredi-a-stavebni-urad/usek-zivotniho-prostredi/odpady.html) (<https://www.zidlochovice.cz/cs/mesto-zidlochovice/mestsky-urad/jak-si-vyridit-formulare/odbor-zivotniho-prostredi-a-stavebni-urad/usek-zivotniho-prostredi/odpady.html>).

(Ing. Gabriela Kročilová kl. 8765)

3. Orgán státní správy v oblasti ochrany ovzduší posoudil předložený záměr dle zákona č. 201/2012 Sb., o ochraně ovzduší v platném znění a zjistil, že záměr je možný.

(Mgr. Jan Kryštof Havránek kl. 8751)

4. Záměr byl posouzen orgánem ochrany přírody a krajiny dle zákona č. 114/1992 Sb., o ochraně přírody a krajiny v platném znění (dále jen zákon).

Z předložených podkladů vyplývá, že záměr bude realizován mimo jiné na pozemku p.č. 55 k.ú. Syrovice, který je v KN veden jako vodní plocha (koryto vodního toku přirozené nebo upravené). Na základě § 3 odst. 1 písm. b) zákona je každá vodní plocha významným krajinným prvkem (dále jen VKP), který je dle § 4, odst. 2 zákona chráněn před poškozením a ničením. Všechna VKP jsou využívána pouze tak, aby nebyla narušena jejich obnova a nedošlo k ohrožení nebo oslabení jejich stabilizační funkce.

Vzhledem k tomu, že charakter záměru nepředpokládá ohrožení nebo oslabení stabilizační funkce VKP, nebude k tomuto zásahu, orgán ochrany přírody a krajiny, vydávat závazné stanovisko dle § 4 odst. 2 zákona. Veškeré práce, budou prováděny tak, aby byly minimalizovány negativní vlivy na VKP.

V případě, že z důvodů realizace stavby dojde k nutnosti kácení dřevin rostoucích mimo les, bude postupováno dle § 8 zákona, není-li dále stanoveno jinak.

Ostatní dřeviny nacházející se v blízkosti stavby, budou chráněny v souladu s normou ČSN 83 9061 Ochrana stromů, porostů a vegetačních ploch při stavebních pracích (stromy na staveništi budou chráněny před mechanickým poškozením, výkopové práce kolem stromů budou prováděny ručně, pokud dojde k obnažení nebo přetržení kořenů, budou tyto kořeny ošetřeny proti vysychání a infekčním chorobám..).

(Ing. Kateřina Večeřová kl. 8763)

5. Záměr byl posouzen orgánem ochrany zemědělského půdního fondu dle zákona č. 334/1992 Sb., o ochraně zemědělského půdního fondu a nemá k jeho realizaci připomínky.

(Ing. Jakub Kratochvíl kl. 8764)

6. Záměr byl posouzen orgánem státní památkové péče dle zákona č. 20/1987 Sb., o státní památkové péči, ve znění pozdějších předpisů:

- *Upozorňujeme, že stavba je situována na území s archeologickými nálezy ve smyslu § 22 zák. č. 20/1987 Sb. v platném znění.*
- *Má-li se provádět stavební činnost na území s archeologickými nálezy (především pokud dochází k dotčení původního terénu), jsou stavebníci již od doby přípravy stavby povinni tento záměr oznámit Archeologickému ústavu a umožnit jemu nebo oprávněné organizaci provést na dotčeném území záchranný archeologický výzkum. Je-li stavebníkem právnická osoba nebo fyzická osoba, při jejímž podnikání vznikla nutnost záchranného archeologického výzkumu, hradí náklady záchranného archeologického výzkumu tento stavebník; jinak hradí náklady organizace provádějící archeologický výzkum. Obdobně se postupuje, má-li se na takovém území provádět jiná činnost, kterou by mohlo být ohroženo provádění archeologických výzkumů. (elektronický formulář na <http://arub.avcr.cz/informace-pro-stavebniky/index.html>)*
- *Upozorňujeme na povinnost ohlásit případné archeologické nálezy (v souladu s ustanovením § 23 odst. 2, 5 zák. č. 20/1987 Sb. ve znění pozdějších předpisů a § 176 zák. č. 183/2006 Sb.) příslušnému stavebnímu úřadu a orgánu státní památkové péče.*

(Ing. Jakub Kratochvíl kl. 8764)

7. Záměrem nejsou dotčeny zájmy chráněné orgánem státní správy lesů dle zákona 289/1995 Sb., o lesích a o změně a doplnění některých zákonů.

(Ing. Milan Komenda kl. 8760)

Toto vyjádření není rozhodnutím ve smyslu zákona č. 500/2004 Sb., o správním řízení, a proto se proti němu nelze odvolat. Současně nenahrazuje právní akty vydávané jednotlivými orgány ochrany životního prostředí uvedené shora v tomto vyjádření. Jakékoliv změny v tomto záměru je třeba opět předložit k posouzení odboru životního prostředí.

OTISK RAZÍTKA

Ing. Milan Komenda
vedoucí odboru životního prostředí
a stavebního úřadu

Obdrží:

PRIS spol. s r.o., Osová 20, 625 00 Brno
Obec Syrovice
Stavební úřad Rajhrad

Městský úřad Židlochovice
Masarykova 100, 667 01 Židlochovice, IČ: 00282979
Odbor životního prostředí a stavební úřad
Pracoviště: Nádražní 750, 667 01 Židlochovice

VÁŠ DOPIS ZN.:

ZE DNE:

4.11. 2019

SPISOVÁ ZN.:

OZPSU/21162/2019/KG

Č. JEDNACÍ:

OZPSU/21162/2019-2

dle rozdělovníku

VYŘIZUJE:

Ing. Gabriela Kročilová

TEL.:

547 428 765

E-MAIL:

gabriela.krocilova@zidlochovice.cz

POČET PŘÍLOH:

DATUM:

11.12. 2019

VYPRAVENO DNE:

ZÁVAZNÉ STANOVISKO

Městský úřad Židlochovice, odbor životního prostředí a stavební úřad (dále i jen „správní orgán“) jako věcně a místně příslušný správní orgán dle § 10 a § 11 zákona č. 500/2004 Sb., správní řád, ve znění pozdějších předpisů (dále jen „správní řád“) a dle ustanovení § 79 odst. 4 zákona č. 185/2001 Sb., o odpadech a o změně některých dalších zákonů, ve znění pozdějších předpisů (dále jen „zákon o odpadech“) s působností dotčeného správního orgánu podle § 4 odst. 2 zákona č. 183/2006 Sb., o územním plánování a stavebním řádu (dále jen „stavební zákon“), ve znění pozdějších předpisů na základě žádosti od:

Jméno/název: Správa a údržba silnic Jihomoravského kraje,

Adresa žadatele: Žerotínovo náměstí 449/3, 602 00 Brno

IČ/u fyzické osoby datum narození: 70932581

Na základě plné moci zastupuje

Jméno/název: Projekční kancelář PRIS spol. s r.o.

Adresa žadatele: Osová 20, 625 00 Brno

IČ/u fyzické osoby datum narození: 46974806

S O U H L A S Í

v souladu s ustanovením § 149 odst. 1 správního řádu a § 4 odst. 2 stavebního zákona se záměrem: „**III/395 13 Syrovice most 395 13-2**” – p.č. 44/1, 55, 57, 178/1, 506/1 k.ú. Syrovice, z hlediska nakládání s odpady – spojené územní a stavební řízení.

Pro provedení stavby se podle ustanovení § 79 odst. 5 zákona o odpadech současně stanoví tyto podmínky:

1. Stavbou vzniklé odpady budou shromažďovány pouze na pozemcích vymezených jako stavební pozemky nebo zařízení stavenišť

2. S odpady, které budou vznikat při realizaci záměru, musí být nakládáno v souladu se zák. č. 185/2001 Sb., o odpadech a s předpisy souvisejícími. Bude vedena průběžná evidence všech vznikajících odpadů v rozsahu § 21 vyhl. č. 383/2001 Sb., o podrobnostech nakládání s odpady ve znění pozdějších právních předpisů. Průběžná evidence odpadů a doklady o způsobu odstranění odpadů budou předloženy do 30 dnů od ukončení prací orgánu odpadového hospodářství MěÚ Židlochovice OŽPSU, Nádražní 750, Židlochovice.

Stručně o předmětném stavebním záměru:

Z předložených podkladů vyplývá, že se jedná o stavbu nové mostní konstrukce. Komunikace bude v místě mostu rozšířena z původních cca 6,0 m na 6,5 m šířky vozovky. Na levé straně vozovky je navržen chodník nahrazující stávající lávku, který bude plynule navazovat na stávající chodník před i za mostem.

Realizací dojde k dotčení pozemků **p.č. 44/1, 55, 57, 178/1, 506/1 k.ú. Syrovice.**

Odpady, které vzniknou při realizaci záměru:

Katalogové číslo odpadu*	Název odpadu*	množství v t (výpočet/odhad)	Způsob nakládání s odpadem**
17 01 01	Beton	2,1	Skládka
17 01 02	Cihly	42	Skládka
17 03 02	Asfaltové směsi	0,020	Skládka
17 04 05	Železo a ocel	2	Recyklace
17 05 04	Zemina a kamení	160	Skládka

**dle vyhlášky č. 93/2016 Sb., Katalog odpadů.*

***dle § 9a zákona č. 185/2001 Sb., o odpadech*

Pozn.: množství odpadů se týká odpadů u kterých je jejich množství možno stanovit a hodnota není striktně závazná

Odůvodnění

Městský úřad Židlochovice, odbor životního prostředí, obdržel dne 4.11. 2019 žádost o vydání závazného stanoviska z hlediska zákona č. 185/2001 Sb., o odpadech – č.j. OZPSU/21162/2019. Jako dotčený orgán podle ustanovení § 4 odst. 2 stavebního zákona a § 79 odst. 4 zákona o odpadech posoudil žádost a příložené doklady uvedené níže z hlediska jejich souladu s povinnostmi vyplývajících ze zákona o odpadech a jeho prováděcích předpisů.

Podmínky 1) a 2) uvedené ve výrokové části závazného stanoviska byly stanoveny na základě povinnosti dodržovat hierarchii způsobu nakládání s odpady, povinnosti předávat odpady do zařízení uvedených v § 12 odst. 3 zákona o odpadech, povinnosti podle vyhl. č. 499/2005 Sb. uvádět v souhrnné technické zprávě projektové dokumentace stavby druhy a množství odpadů a způsob jejich "likvidace", tzn. určit druh koncového zařízení k nakládání s odpady. Podmínka č. 2 vychází též z povinností původců odpadů vést průběžnou evidenci odpadů, případně ohlašovat množství produkováných odpadů podle § 39 zákona o odpadech.

Správní orgán požaduje předložení průběžné evidence odpadů a dokladů o předání odpadů oprávněné osobě do 30 dnů od dokončení prací (před započítáním užívání stavby / udělením kolaudačního souhlasu) jako správní orgán příslušný ke kontrole průběžné evidence o odpadech a způsobech nakládání s odpady dle § 39 odst. 1 zákona o odpadech a ověřování podaných hlášení o produkci a nakládání s odpady dle § 39 odst. 2 zákona o odpadech, kterému zákon přiznává postavení

dotčeného orgánu ve stavebním řízení z hlediska nakládání s odpady, v souladu s principem prevence v oblasti životního prostředí. Doklady o předání odpadů oprávněné osobě je třeba předložit v rozsahu dle výše uvedeného ustanovení zákona, tedy s náležitostmi dle § 21 a přílohy č. 20 vyhlášky č. 383/2001 Sb., o podrobnostech nakládání s odpady ..., ve znění pozdějších předpisů.

Doklady z koncového zařízení, tedy ze zařízení k odstranění nebo využití odpadů, jsou požadovány v souladu s principem uvedeným v § 9a zákona o odpadech, který stanoví, že v rámci odpadového hospodářství musí být dodržována hierarchie způsobů nakládání s odpady, a dále s ohledem na skutečnost, že vyhláška č. 499/2006 Sb., o dokumentaci staveb, ve znění pozdějších předpisů, ve svých přílohách týkajících se obsahu dokumentace a projektové dokumentace (PD) na úrovni realizace stavby (pro stavební povolení, pro ohlášení stavby aj., tedy v příslušných přílohách této vyhlášky) uvádí, že náležitostí PD má být uvedení konkrétních druhů a množství odpadů, které vzniknou při výstavbě, a způsob jejich likvidace, tedy v pojmech zákona o odpadech způsob koncového nakládání s nimi. Proto je tato podmínka stanovena jako doplnění předložení dokladů o předání odpadů oprávněné osobě. Doklady o využití / odstranění odpadů je třeba předložit v rozsahu přejímky odpadů do zařízení, která je popsána (podle druhu zařízení) v příloze č. 1 vyhlášky č. 294/2005 Sb. nebo v příloze č. 2 vyhlášky č. 383/2001 Sb.

Výše uvedený požadavek na doložení dokladů nelze nahradit čestným prohlášením.

Podklady, kterými se správní orgán řídil včetně úvah při jejich hodnocení:

- žádost č.j. 21162/2018
- PD - (vypracováno 05/2019) Projekční kancelář PRIS spol. s r.o., Osová 20, 625 00 Brno

Poučení účastníků

Proti závaznému stanovisku se nelze samostatně odvolat. Proti závaznému stanovisku se lze odvolat prostřednictvím odvolání proti rozhodnutí, ke kterému bylo toto závazné stanovisko vydáno, viz ustanovení § 149 správního řádu.

Správní orgán upozorňuje, že toto závazné stanovisko nenahrazuje souhlas k provozování zařízení k využívání, odstraňování, sběru nebo výkupu odpadů dle § 14 odst. 1 zákona o odpadech.

OTISK ÚŘEDNÍHO RAZÍTKA

Ing. Milan Komenda
vedoucí odboru životního prostředí
a stavebního úřadu

Obdrží:

PRIS spol. s r.o., Osová 20, 625 00 Brno
Stavební úřad Rajhrad

Městský úřad Židlochovice

Masarykova 100, 667 01 Židlochovice, IČO: 282 979

Odbor životního prostředí a stavební úřad

Pracoviště Nádražní 750, 667 01 Židlochovice

Váš dopis zn.: D/S – 2715/2019 – Hol
Ze dne: 18.11.2019
Sp. zn.: OZPSU/22407/2019-IŠ
Č. j.: OZPSU/22407/2019-3
Vyřizuje: Ing. Ildikó Šlapalová
Tel.: 547 428 747
E-mail: ildiko.slapalova@zidlochovice.cz
Počet listů: 2
Počet příloh/listů/svazků: 0/0/0
Datum: 03.01.2020
Vypraveno dne:

ZÁVAZNÉ STANOVISKO

Městský úřad Židlochovice, odbor životního prostředí a stavební úřad, jako věcně příslušný vodoprávní úřad podle ustanovení § 104 odst. 2 písm. c) a ustanovení § 106 odst. 1 zákona č. 254/2001 Sb., o vodách a o změně některých zákonů (dále jen „vodní zákon“), ve znění pozdějších předpisů a místně příslušný správní orgán podle ustanovení § 11 zákona č. 500/2004 Sb. správní řád ve znění pozdějších předpisů (dále jen „správní řád“) v návaznosti na ustanovení § 149 odst. 1 správního řádu a § 104 odst. 9 vodního zákona posoudil žádost, kterou podal dne 19.11.2019

žadatel

**Správa a údržba silnic Jihomoravského kraje, příspěvková organizace kraje,
se sídlem Žerotínovo náměstí 449/3, 602 00 Brno, IČO 70932581**

kterého zastupuje na základě plné moci ze dne 27.2.2019

Projekční kancelář PRIS spol. s r.o., Osová 717, 625 00 Brno, IČO 46974806

a na základě tohoto posouzení

uděluje souhlas

podle ustanovení § 17 odst. 1 písm. a) vodního zákona ke stavbě: „**III/395 13 Syrovice most 395 13-2**“, která se nachází na pozemcích, na nichž se nachází koryto vodního toku.

Místo

název kraje..... Jihomoravský
název obce..... Syrovice
název katastrálního území..... Syrovice
parcelní čísla dle evidence KN..... 55, 178/1, 506/1
orientační určení polohy (souřadnice X,Y)..... 1172976,507; 603901,309
číslo hydrologického pořadí a podpořadí..... 4-15-03-1240-0-00 - Syrůvka
hydrogeologický rajon..... 2241 Dyjsko-svratecký úval
oblast povodí..... Dyje
vodní tok..... * (10197704)
vodní útvar..... Šatava od pramene po ústí do toku Svratka (DYJ_0790)

Popis stavby

Stavba se nachází v intravilánu obce Syrovice na silnici III/395 13 v místě křížení s pravostranným přítokem potoku Syrůvka. Stávající most ev. č. 395 13-2 bude kompletně vybourán.

Jedná se o stavbu nové mostní konstrukce v nezměněné poloze. Komunikace bude v místě mostu rozšířena z původních cca 6,0 m na 6,5 m šířky vozovky. Na levé straně vozovky je navržen chodník nahrazující stávající lávku. Chodník bude plynule navazovat na stávající chodník před i za mostem.

Nově navržený propustek odpovídá příčnému uspořádání místní komunikaci typu MO2k 6,5/6,5/50 a plynule navazuje na stávající silnici III. třídy. Celková délka úpravy komunikace je 14 m. Výškově je úprava komunikace napojena na stávající stav před a za mostem. Vpravo bude zasypán příkop kolem nově navržené horské vpusti, vlevo od mostu bude vytvořen nový svah nad výtokem propustku. Nový propustek má délku 15,0 m DN 1000, volná šířka na mostě je cca 6,5 m.

Množství odváděných dešťových vod se změnou stavby nezmění. Voda z mostovky bude odvedena prostřednictvím podélného a příčného sklonu. Odvodnění komunikace v předpolích zůstává beze změn.

V rámci stavby bude zajištěno provizorní zatrubnění potoka trubkou DN150 mm.

Nový mostní otvor (propustek) podle projektové dokumentace převede stoletou vodu s dostatečnou rezervou.

Souhlas vodoprávního úřadu se podle ustanovení § 17 odst. 2 vodního zákona uděluje za těchto **podmínek**:

1. Stavba bude provedena na základě předložené projektové dokumentace „III/395 13 Syrovice most 395 13-2“, kterou vypracovala společnost Projekční kancelář PRIS spol. s r.o., Osová 717, 625 00 Brno, IČO 46974806, vedoucí a zodpovědný projektant Ing. Martin Řehulka, ČKAIT 1003412, obor IM00 – mosty a inženýrské konstrukce a IS00 – statika a dynamika staveb, č. zakázky 19013, 5/2019.
2. Pro provádění stavby bude zpracován havarijní a povodňový plán.
3. Používané mechanizační prostředky musí být v dobrém technickém stavu a musí být dodržována preventivní opatření k zabránění případným úkapům a únikům ropných látek.
4. Závadné látky, lehce odplavitelný materiál ani stavební odpad nebudou volně skladovány na břehu a v blízkosti vodního toku.
5. Během demolice stávajícího mostu nesmí dojít k znečištění toku stavebním odpadem a dalšími látkami nebezpečnými vodám.
6. Odpad, který vznikne při demolici stávajícího mostu je nutno zajistit tak, aby bylo zamezeno jeho spadu do vodního toku. Veškeré hmoty vzniklé demolicí budou z vodního toku ihned odstraněny.
7. V průběhu výstavby nového mostu nesmí docházet ke znečišťování povrchových vod a ohrožování kvality podzemních vod.
8. Zhotovitel stavby je povinen zajistit, aby nedocházelo ke splachům stavebních hmot a jiných nečistot do vodního toku.
9. Nový propustek nezhorší stávající odtokové poměry v dané lokalitě.
10. Přímému správci toku bude v dostatečném časovém předstihu, min. týden předem, písemně oznámeno zahájení prací.
11. Souhlas se uděluje na dobu výstavby.

Odůvodnění

Městský úřad Židlochovice, odbor životního prostředí a stavební úřad obdržel dne 19.11.2019 žádost Správy a údržby silnic Jihomoravského kraje, příspěvková organizace kraje, se sídlem Žerotínovo náměstí 449/3, 602 00 Brno, IČO 70932581 v zastoupení společností Projekční kancelář PRIS spol. s r.o., Osová 717, 625 00 Brno, IČO 46974806 na základě plné moci ze dne 27.2.2019 o udělení souhlasu dle § 17 odst. 1 písm. a) vodního zákona ke stavbě: „III/395 13 Syrovice most 395 13-2“.

Žádost byla doložena všemi povinnými doklady podle ustanovení § 16 vyhlášky č. 183/2018 Sb., o náležitostech rozhodnutí a dalších opatření vodoprávního úřadu a o dokladech předkládaných vodoprávnímu úřadu, a dalšími doklady, a to:

- situace širších vztahů;
- kopie katastrální mapy území;
- dokumentace zamýšlené stavby;
- stanovisko správce povodí - Povodí Moravy, s.p. – zn. PM-42341/2019/5203/Fi ze dne 11.11.2019;

Z hlediska zájmů daných platným Národním plánem povodí Dunaje a Plánem dílčích povodí Dyje (ustanovení § 24 až 26 vodního zákona) je uvedený záměr možný, protože lze předpokládat, že záměrem nedojde ke zhoršení chemického stavu a ekologického stavu/potenciálu dotčených útvarů povrchových vod a chemického stavu a kvantitativního stavu útvarů podzemních vod, a že nebude znemožněno dosažení jejich dobrého stavu/potenciálu.

Toto hodnocení vychází z posouzení souladu daného záměru s výše uvedenými platnými dokumenty.

Předpokládáme, že uvedený záměr vzhledem ke svému charakteru, velikosti a dopadu nebude mít vliv na stav vodního útvaru.

Vodoprávní úřad tímto závazným stanoviskem žadatele výslovně upozorňuje na některé povinnosti vyplývající z jednotlivých ustanovení vodního zákona:

– Vlastník stavby v korytě vodního toku je vázán povinnostmi uvedenými v § 52 vodního zákona.

Na základě výše uvedeného vodoprávní úřad udělil žadateli souhlas k výše uvedenému záměru tak, jak je uvedeno ve výroku tohoto závazného stanoviska.

Závazné stanovisko je vydáno na základě ustanovení § 149 odst. 1 správního řádu a jeho obsah je závazný pro výrokovou část rozhodnutí správního orgánu, jehož vydání podmiňuje.

Tento souhlas nahrazuje závazné stanovisko podle ustanovení § 104 odst. 9 vodního zákona.

Poučení

Proti tomuto závaznému stanovisku se nelze samostatně odvolat. Opravné prostředky lze proti němu uplatnit pouze v režimu ustanovení § 149 odst. 4, 5 a 6 správního řádu.

OTISK RAZÍTKA

Ing. Milan Komenda
vedoucí odboru životního prostředí a stavebního úřadu

Obdrží:

1. Správa a údržba silnic Jihomoravského kraje, příspěvková organizace kraje, IDDS: k3nk8e7
sídlo: Žerotínovo náměstí č.p. 449/3, Veveří, 602 00 Brno 2
v zast. Projekční kancelář PRIS spol. s r.o., IDDS: 64uu6mg
sídlo: Osová č.p. 717/20, Starý Lískovec, 625 00 Brno 25

**VYJÁDŘENÍ O EXISTENCI SÍTĚ ELEKTRONICKÝCH KOMUNIKACÍ
společnosti Česká telekomunikační infrastruktura a.s.
(„Vyjádření“)**

**A VŠEOBECNÉ PODMÍNKY OCHRANY SÍTĚ ELEKTRONICKÝCH KOMUNIKACÍ
společnosti Česká telekomunikační infrastruktura a.s.
(„Všeobecné podmínky ochrany SEK“)**

toto Vyjádření a Všeobecné podmínky ochrany SEK je vydané dle ustanovení § 101 zákona č. 127/2005 Sb., o elektronických komunikacích a o změně některých souvisejících zákonů, v účinném znění („**Zákon o elektronických komunikacích**“), a dle ustanovení § 161 zákona č. 183/2006 Sb., o územním plánování a stavebním řádu, v účinném znění („**Stavební zákon**“), a dle příslušných ustanovení zákona č. 89/2012 Sb., občanský zákoník, v účinném znění („**Občanský zákoník**“)

Číslo jednací: 760123/19**Číslo žádosti: 0119 580 643 („Žádost“)**

Název akce („ Stavba “)	III/395 13 Syrovice most 395 13-2	
Důvod vydání Vyjádření („ Důvod vyjádření “)	Společné územní a stavební řízení	
Žadatel	Projekční kancelář PRIS spol. s r.o.	
Stavebník	Správa a údržba silnic Jihomoravského kraje, příspěvková org, Žerotínovo náměstí 449/3, Brno, 60200	
Zájmové území	Okres	Brno-venkov
	Obec	Syrovice
	Kat. území / č. parcely	Syrovice
Platnost Vyjádření	24. 9. 2021 („Den konce platnosti Vyjádření“)	

Žadatel Žádostí určil a vyznačil Zájmové území, jakož i určil Důvod Vyjádření.

Na základě určení a vyznačení Zájmového území Žadatelem a na základě určení Důvodu Vyjádření vydává společnost Česká telekomunikační infrastruktura a.s. následující Vyjádření:

Dojde ke střetu se sítí elektronických komunikací (dále jen „**SEK**“) společnosti **Česká telekomunikační infrastruktura a.s.**

- (I) Na Žadatelem určeném a vyznačeném Zájmovém území se vyskytuje SEK společnosti Česká telekomunikační infrastruktura a.s.;
- (II) Společnost Česká telekomunikační infrastruktura a.s. **za podmínky splnění bodu (III)** tohoto Vyjádření **souhlasí**, aby Stavebník a/nebo Žadatel, je-li Stavebníkem v Zájmovém území vyznačeném v Žádosti, provedl Stavbu a/nebo činnosti povolené příslušným správním rozhodnutím vydaným dle Stavebního zákona;
- (III) Stavebník a/nebo Žadatel, je-li Stavebníkem je povinen řídit se Všeobecnými podmínkami ochrany SEK, které jsou nedílnou součástí Vyjádření;
- (IV) Pro případ, že bude nezbytné přeložení SEK, zajistí vždy takové přeložení SEK její vlastník, společnost Česká telekomunikační infrastruktura a.s. Stavebník, který vyvolal překládku SEK je dle ustanovení § 104 odst. 17 Zákona o elektronických komunikacích povinen uhradit společnosti Česká telekomunikační infrastruktura a.s. veškeré náklady na nezbytné úpravy dotčeného úseku SEK, a to na úrovni stávajícího technického řešení;
- (V) Pro účely přeložení SEK dle bodu (IV) tohoto Vyjádření je Stavebník povinen uzavřít se společností Česká telekomunikační infrastruktura a.s. Smlouvu o realizaci překládky SEK.

Číslo jednací: 760123/19

Číslo žádosti: 0119 580 643

Vyjádření je platné pouze pro Zájmové území určené a vyznačené Žadatelem, jakož i pro Důvod Vyjádření stanovený a určený Žadatelem v Žádosti.

Vyjádření pozbývá platnosti i) v Den konce platnosti Vyjádření, ii) změnou rozsahu Zájmového území či změnou Důvodu Vyjádření uvedeného v Žádosti a/nebo iii) jakýmkoliv porušením kterékoliv povinnosti stanovené Všeobecnými podmínkami ochrany SEK, to vše v závislosti na tom, která ze skutečností rozhodná pro pozbytí platnosti Vyjádření nastane nejdříve.

Společnost Česká telekomunikační infrastruktura a.s. vydáním tohoto Vyjádření poskytla Žadateli pro Žadatelem určené a vyznačené Zájmové území veškeré informace o SEK dostupné společnosti Česká telekomunikační infrastruktura a.s. ke dni podání Žádosti.

Ze strany společnosti Česká telekomunikační infrastruktura a.s. může v některých případech docházet ke zpracování Vašich osobních údajů. Ke zpracování Vašich osobních údajů dochází vždy v souladu s platnými právními předpisy. Konkrétní zásady a podmínky zpracování osobních údajů společnosti Česká telekomunikační infrastruktura a.s. jsou dostupné na <https://www.cetin.cz/zasady-ochrany-osobnich-udaju>.

V případě dotazů k Vyjádření kontaktujte prosím asistenční linku 238 461 111.

Přílohami Vyjádření jsou:

- *Všeobecné podmínky ochrany SEK*
- *Informace k vytýčení SEK ve vlastnictví společnosti Česká telekomunikační infrastruktura a.s.*
- *Situační výkres (obsahuje Zájmové území určené a vyznačené Žadatelem a výřezy účelové mapy SEK)*

Vyjádření vydala společnost **Česká telekomunikační infrastruktura a.s.** dne: 24. 9. 2019.



Česká telekomunikační infrastruktura a.s.
Olšanská 2681/6
130 00 Praha 3
DIČ: CZ04084063
96

Číslo jednací: 760123/19

Číslo žádosti: 0119 580 643

VŠEOBECNÉ PODMÍNKY OCHRANY SÍŤE ELEKTRONICKÝCH KOMUNIKACÍ společnosti Česká telekomunikační infrastruktura a.s.

1. PLATNOST VŠEOBECNÝCH PODMÍNEK

- i) Tyto Všeobecné podmínky ochrany sítě elektronických komunikací (dále jen „**VPOSEK**“) tvoří součást Vyjádření (jak je tento pojem definován níže v článku 2 VPOSEK).
- ii) V případě rozporu mezi Vyjádřením a těmito VPOSEK mají přednost ustanovení Vyjádření, pokud není těmito VPOSEK stanoveno jinak.

2. DEFINICE

Níže uvedené termíny, jsou-li použity v těchto VPOSEK a uvozeny velkým písmenem, mají následující význam, není-li těmito VPOSEK a/nebo Příslušnými požadavky stanoveno výslovně jinak:

„**CETIN**“ znamená Česká telekomunikační infrastruktura a.s. se sídlem Olšanská 2681/6, Praha 3 PSČ 130 00, IČO: 04084063, zapsaná v obchodním rejstříku vedeném Městským soudem v Praze pod spz. B 20623;

„**Den**“ je kalendářní den;

„**Kabelovod**“ podzemní zařízení sestávající se z tělesa Kabelovodu a kabelových komor, sloužící k zatahování kabelů a ochranných trubek;

„**Občanský zákoník**“ znamená zákon č. 89/2012 Sb., občanský zákoník, v účinném znění;

„**POS**“ je zaměstnanec společnosti CETIN, pověřený ochranou sítě, Zdeněk Procházka, tel.: 602 521 703, e-mail: zdenek.prochazka@cetin.cz;

„**Pracovní den**“ znamená Den, kromě soboty, neděle, a státních svátků a ostatních svátků ve smyslu zákona č. 245/2000 Sb., o státních svátcích, o významných dnech a o dnech pracovního klidu, v účinném znění;

„**Příslušné požadavky**“ znamená jakýkoli a každý příslušný právní předpis, vč. technických norem, nebo normativní právní akt veřejné správy či samosprávy, nebo jakékoli rozhodnutí, povolení, souhlas nebo licenci, včetně podmínek, které s ním souvisí;

„**Překládka**“ je stavba spočívající ve změně trasy vedení SEK ve vlastnictví CETIN nebo přemístění zařízení SEK ve vlastnictví CETIN; Stavebník, který Překládku vyvolal, je dle ustanovení § 104 odst. 17 Zákona o elektronických komunikacích povinen uhradit společnosti CETIN veškeré náklady na nezbytné úpravy dotčeného úseku SEK, a to na úrovni stávajícího technického řešení;

„**SEK**“ je síť elektronických komunikací ve vlastnictví CETIN;

„**Stavba**“ je stavba a/nebo činnost ve vztahu, k níž bylo vydáno Vyjádření, a je prováděna Stavebníkem a/nebo Žadatelem v souladu s Příslušnými požadavky, povolená příslušným správním rozhodnutím vydaným dle Stavebního zákona;

„**Stavebník**“ je osoba takto označená ve Vyjádření;

„**Stavební zákon**“ je zákon č. 183/2006 Sb., o územním plánování a stavebním řádu, v účinném znění;

„**Vyjádření**“ je vyjádření o existenci sítě elektronických komunikací vydané společností CETIN dne 24. 9. 2019 pod č.j. 760123/19;

„**Zájmové území**“ je území označené Žadatelem a/nebo Stavebníkem v Žádosti;

„**Situační výkres**“ je výkres, který je přílohou Vyjádření a obsahuje Zájmové území určené a vyznačené Žadatelem v Žádosti a výřezy účelové mapy SEK;

„**Zákon o elektronických komunikacích**“ je zákon č. 127/2005 Sb., o elektronických komunikacích a o změně některých souvisejících zákonů, v účinném znění;

„**Žadatel**“ je osoba takto označená ve Vyjádření.

„**Žádost**“ je žádost, kterou Žadatel a/nebo Stavebník požádal CETIN o vydání Vyjádření.

3. PLATNOST A ÚČINNOST VPOSEK

Tyto VPOSEK jsou platné a účinné dnem odeslání Vyjádření na i) adresu elektronické pošty Stavebníka a/nebo Žadatele uvedenou v Žádosti nebo ii) adresu pro doručení prostřednictvím poštovní přepravy uvedenou Stavebníkem a/nebo Žadatelem v Žádosti.

4. OBECNÁ PRÁVA A POVINNOSTI STAVEBNÍKA A/NEBO ŽADATELE

- (i) Stavebník, Žadatel je výslovně srozuměn s tím, že SEK je veřejné prospěšným zařízením, byla zřízena ve veřejném zájmu a je chráněna Příslušnými požadavky.
- (ii) SEK je chráněna ochranným pásmem, jehož rozsah je stanoven (a) ustanovením § 102 Zákona o elektronických komunikacích a/nebo (b) právními předpisy účinnými před Zákonem o elektronických komunikacích, není-li Příslušnými požadavky stanoveno jinak.
- (iii) Stavebník, Žadatel nebo jím pověřená třetí osoba, je povinen při provádění Stavby nebo jiných prací, při odstraňování havárií a projektování staveb, řídit se Příslušnými požadavky, správnou praxí v oboru stavebnictví a technologickými postupy a je povinen učinit veškerá nezbytná opatření vyžadovaná Příslušnými požadavky k ochraně SEK před poškozením. Povinnosti dle tohoto odstavce má Stavebník rovněž ve vztahu k SEK, které se nachází mimo Zájmové území.
- (iv) Při zjištění jakéhokoli rozporu mezi údaji v Situačním výkresu, který je přílohou Vyjádření a skutečným stavem, je Stavebník a/nebo Žadatel povinen bez zbytečného odkladu, nejpozději Den následující po zjištění takové skutečnosti, zjištěný rozpor oznámit POS.
- (v) Stavebník, Žadatel nebo jím pověřená třetí osoba, je povinen každé poškození či krádež SEK bezodkladně, nejpozději Den následující po zjištění takové skutečnosti, oznámit takovou skutečnost dohledovému centru společnosti CETIN na telefonní číslo +420 238 464 190.
- (vi) Bude-li Stavebník, Žadatel nebo jím pověřená třetí osoba na společnosti CETIN požadovat, aby se jako účastník správního řízení, pro jehož účely bylo toto Vyjádření vydáno, vzdala práva na odvolání proti rozhodnutí vydanému ve správním řízení, je oprávněn kontaktovat POS.

5. POVINNOSTI STAVEBNÍKA PŘI PŘÍPRAVĚ STAVBY

- (i) Při projektování Stavby je Stavebník povinen zajistit, aby projektová dokumentace Stavby (i) zohledňovala veškeré požadavky na ochranu SEK vyplývající z Příslušných požadavků, zejména ze Zákona o elektronických komunikacích a Stavebního zákona, (ii) respektovala správnou praxi v oboru stavebnictví a technologické postupy a (iii) umožňovala, aby i po provedení a umístění Stavby dle takové projektové dokumentace byla společnost CETIN, jako vlastník SEK schopna bez jakýkoliv omezení a překážek provozovat SEK, provádět údržbu a opravy SEK.
- (ii) Nebude-li možné projektovou dokumentací zajistit některý, byť i jeden z požadavků dle předchozího odstavce (i) a/nebo umístění Stavby by mohlo způsobit, že nebude naplněn některý, byť i jeden z požadavků dle předchozího odstavce (i), vyvolá Stavebník Překládku.
- (iii) Při projektování Stavby, která se nachází nebo je u ní zamýšleno, že se bude nacházet v ochranném pásmu radiových tras společnosti CETIN a překračuje výšku 15 m nad zemským povrchem, a to včetně dočasných objektů zařízení staveníště (jeřáby, konstrukce, atd.) je Stavebník povinen písemně kontaktovat POS za účelem získání konkrétního stanoviska a podmínek k ochraně radiových tras společnosti CETIN a pro určení, zda Stavba vyvolá Překládku. Ochranné pásmo radiových tras v šíři 50m je zakresleno do situačního výkresu, který je součástí tohoto Vyjádření.

Číslo jednací: 760123/19

Číslo žádosti: 0119 580 643

VŠEOBECNÉ PODMÍNKY OCHRANY SÍTĚ ELEKTRONICKÝCH KOMUNIKACÍ společnosti Česká telekomunikační infrastruktura a.s.

- (iv) Pokud se v Zájmovém území nachází podzemní silové vedení (NN) ve vlastnictví společnosti CETIN, je Stavebník povinen ve vztahu k projektové dokumentaci zajistit totéž, co je uvedeno pod písm (i) tohoto článku 5, přičemž platí, že Stavebník vyvolá Překládku v případech uvedených pod písm (ii) tohoto článku 5.
- (v) Stavebník je povinen při projektování Stavby, která je stavbou (a) zařízení silových elektrických sítí (VN, VVN a ZVVN) a/nebo (b) trakčních vedení, provést výpočet či posouzení rušivých vlivů na SEK, zpracovat ochranná opatření, to vše dle a v souladu s Příslušnými požadavky. Stavebník je povinen nejpozději třicet (30) Dnů před podáním žádosti o vydání příslušného správního rozhodnutí k umístění Stavby dle Stavebního zákona předat POS výpočet či posouzení rušivých vlivů na SEK a zpracovaná ochranná opatření.
- (vi) Je-li Stavba v souběhu s Kabelovodem, nebo Kabelovod kříží, je Stavebník povinen nejpozději ke Dni, ke kterému započne se zpracováním projektové dokumentace ke Stavbě, oznámit POS a projednat s POS (a) veškeré případy, kdy trajektorie podvrtní a protlaků budou vedeny ve vzdálenosti menší, než je 1,5 m od Kabelovodu a (b) jakékoliv výkopové práce, které budou nebo by mohly být vedeny v úrovni či pod úrovní Kabelovodu nebo kabelové komory.
- (vii) Je-li Stavba umístěna nebo má být umístěna v blízkosti Kabelovodu, ve vzdálenosti menší, než jsou 2 m nebo kříží-li Stavba Kabelovod ve vzdálenosti menší, než je 0,5 m nad nebo kdekoliv pod Kabelovodem, je Stavebník povinen předložit POS k posouzení zakreslení Stavby v příčných řezech, přičemž do příčného řezu je Stavebník rovněž povinen zakreslit profil kabelové komory.
- 6. POVINNOSTI STAVEBNÍKA PŘI PROVÁDĚNÍ STAVBY**
- (i) Stavebník je před započítím jakýchkoliv zemních prací ve vztahu ke Stavbě povinen vytyčit trasu SEK na terénu dle Příslušných požadavků a dle Stavebního zákona. S vytyčenou trasou SEK je Stavebník povinen seznámit všechny osoby, které budou anebo by mohly zemní práce ve vztahu ke Stavbě provádět. V případě porušení této povinnosti bude Stavebník odpovědný společnosti CETIN za náklady a škody, které porušením této povinnosti společnosti CETIN vzniknou a je povinen je společnosti CETIN uhradit.
- (ii) Pět (5) Pracovních dní před započítím jakýchkoliv prací ve vztahu ke Stavbě je Stavebník povinen oznámit společnosti CETIN, že zahájí práce či činnosti ve vztahu ke Stavbě. Písemné oznámení dle předchozí věty zašle Stavebník na adresu elektronické pošty POS a bude obsahovat minimálně číslo jednací Vyjádření a kontaktní údaje Stavebníka.
- (iii) Stavebník je povinen zabezpečit a zajistit SEK proti mechanickému poškození, a to zpravidla dočasným umístěním silničních betonových panelů nad kabelovou trasou SEK. Do doby, než je zajištěna a zabezpečena ochrana SEK proti mechanickému poškození, není Stavebník oprávněn přejíždět vozidly nebo stavební mechanizací kabelovou trasu SEK. Při přepravě vysokých nákladů nebo při projíždění stroji, vozidly či mechanizací pod nadzemním vedením SEK je Stavebník povinen prověřit, zda výška nadzemního vedení SEK je dostatečná a umožňuje spolehlivý a bezpečný způsob přepravy nákladu či průjezdu strojů, vozidel či mechanizace.
- (iv) Při provádění zemních prací v blízkosti SEK je Stavebník povinen postupovat tak, aby nedošlo ke změně hloubky uložení nebo prostorového uspořádání SEK. V místech, kde SEK vystupuje ze země do budovy, rozváděče, na sloup apod. je Stavebník povinen vykonávat zemní práce se zvýšenou mírou opatrnosti, výkopové práce v blízkosti sloupů nadzemního vedení SEK je Stavebník povinen provádět v takové vzdálenosti od sloupu nadzemního vedení SEK, která je dostatečná k tomu, aby nedošlo nebo nemohlo dojít k narušení stability sloupu nadzemního vedení SEK. Stavebník je povinen zajistit, aby jakoukoliv jeho činností nedošlo bez souhlasu a vědomí společnosti CETIN (a) ke změně nivelety terénu, a/nebo (b) k výsadbě trvalých porostů, a/nebo (c) ke změně rozsahu a změně konstrukce zpevněných ploch. Pokud došlo k odkrytí SEK, je Stavebník povinen SEK po celou dobu odkrytí náležitě zabezpečit proti prověšení, poškození a odcizení.
- (v) Zjistí-li Stavebník kdykoliv během provádění prací ve vztahu ke Stavbě jakýkoliv rozpor mezi údaji v projektové dokumentaci a skutečností, je povinen bezodkladně přerušit práce a oznámit zjištěný rozpor na adresu elektronické pošty POS. Stavebník není oprávněn pokračovat v pracích ve vztahu ke Stavbě do doby, než získá písemný souhlas POS s pokračováním prací.
- (vi) Stavebník není bez předchozího písemného souhlasu společnosti CETIN oprávněn manipulovat s kryty kabelových komor, jakkoliv zakrývat vstupy do kabelových komor, a to ani dočasně, vstupovat do kabelových komor, jakkoliv manipulovat s případně odkrytými prvky SEK či s jakýmkoliv jiným zařízením se SEK souvisejícím. Rovněž bez předchozího písemného souhlasu společnosti CETIN není Stavebník oprávněn umístit nad trasou Kabelovodu jakoukoliv jinou síť technické infrastruktury v podélném směru.
- (vii) Byla-li v souladu s Vyjádřením a těmito VPOSEK odkryta SEK je Stavebník povinen tři (3) Pracovní dny před zakrytím SEK písemně oznámit POS zakrytí SEK a vyzvat ho ke kontrole před zakrytím. Oznámení Stavebníka dle předchozí věty musí obsahovat minimálně předpokládaný Den zakrytí, číslo jednací Vyjádření a kontaktní údaje Stavebníka. Stavebník není oprávněn provést zakrytí do doby, než získá písemný souhlas POS se zakrytím.
- 7. ROZHODNÉ PRÁVO**
- Vyjádření a VPOSEK se řídí českým právem, zejména Občanským zákoníkem, Zákonem o elektronických komunikacích a Stavebním zákonem. Veškeré spory z Vyjádření či VPOSEK vyplývající budou s konečnou platností řešeny u příslušného soudu České republiky.
- 8. PÍSEMNÝ STYK**
- Písemným stykem či pojmem „písemně“ se pro účely Vyjádření a VPOSEK rozumí předání zpráv jedním z těchto způsobů:
- v listinné podobě;
 - e-mailovou zprávou s uznávaným elektronickým podpisem dle zák. č. 297/2016 Sb., o službách vytvářejících důvěru pro elektronické transakce, v účinném znění; a/nebo e-mailovou zprávou zaslanou na adresu POS.
- 9. ZÁVĚREČNÁ USTANOVENÍ**
- (i) Stavebník, Žadatel nebo jím pověřená třetí osoba je počinaje Dnem převzetí Vyjádření povinen užít informace a data uvedená ve Vyjádření pouze a výhradně k účelu, pro který mu byla tato poskytnuta. Stavebník, Žadatel nebo jím pověřená třetí osoba není oprávněn informace a data rozmnožovat, rozšiřovat, pronajímat, půjčovat či jinak umožnit jejich užívání třetí osobou bez předchozího písemného souhlasu společnosti CETIN.
- (ii) Pro případ porušení kterékoliv z povinností Stavebníka, Žadatele nebo jím pověřené třetí osoby, založené Vyjádřením /nebo těmito VPOSEK je Stavebník, Žadatel či jím pověřená třetí osoba odpovědný za veškeré náklady a škody, které společnosti CETIN vzniknou porušením povinnosti Stavebníka, Žadatele nebo jím pověřené třetí osoby.

Číslo jednací: 760123/19

Číslo žádosti: 0119 580 643

Informace k vytyčení SEK

V případě požadavku na vytyčení SEK ve vlastnictví společnosti CETIN se, prosím, obraťte na společnosti uvedené níže:

Česká telekomunikační infrastruktura a.s. - středisko Morava jih

se sídlem: Olšanská 2681/6, Praha 3, PSČ 13000

IČ: 04084063

DIČ: CZ04084063

kontakt: tel: 238462177 obslužná doba po-pa 7 - 15 hod

Vegacom, a.s. - výhradní dodavatel společnosti Česká telekomunikační infrastruktura a.s.

se sídlem: Holzova 14, 628 00 Brno

IČ: 25788680

DIČ: CZ25788680

kontakt: Luboš Bodzík, mobil: 603855439, e-mail: bodzik@vegacom.cz

CONTENT, s.r.o.

se sídlem: Karlov 1246, 594 01 Velké Meziříčí, pobočka: Okružní 28/18, 591 01 Žďár nad Sázavou

IČ: 63492164

DIČ: CZ63492164

kontakt: Martin Kalina, tel/fax: 566521721, mobil: 777702117, e-mail: kalina@content-vm.cz, vytycenisiti@seznam.cz

InfoTel

se sídlem: Brno, Novolíšeňská 18, PSČ: 628 00

IČ: 46981071

DIČ: CZ46981071

kontakt: Petr Košťál, mobil: 723350887, e-mail: petr_kostal@infotel.cz

Jiří Novotný, Montáž, údržba a servis tel.sítí - okr. Třebíč, Znojmo

se sídlem: Akad. Práta 524, 675 55 Hrotovice, okr. Třebíč

IČ: 72377259

DIČ:

kontakt: Jiří Novotný, tel.: 568860888, mobil: 777318588, e-mail: novotny.hrotovice@seznam.cz

Josef Joura

se sídlem: Okřešice 53, okres Třebíč, 674 01

IČ: 88282091

DIČ: CZ6312180820

kontakt: Josef Joura, mobil: 602578674, e-mail: josefjoura@seznam.cz

Karel Horský

se sídlem: Poličská 877/36, 568 02 Svitavy - Předměstí

IČ: 01377841

DIČ:

kontakt: Karel Horský, mobil: 602 483 023, e-mail: k.horsky.sy@gmail.com

Radim Zabloudil

se sídlem: Tábor 2356/28a, 602 00 Brno - Žabovřesky

IČ: 74899589

DIČ: CZ6210151585

kontakt: Radim Zabloudil, mobil: 602760276, e-mail: radim.zabloudil@seznam.cz

Sitel, spol. s r.o., oblast Brno

se sídlem: Vinohradská 74, 618 00 Brno-Černovice

IČ: 44797320

DIČ: CZ 44797320

kontakt: Vladimír Holík, mobil: 602171192, e-mail: vholik@sitel.cz

Číslo jednací: 760123/19

Číslo žádosti: 0119 580 643

STRATEL Telekomunikace s.r.o.

se sídlem: Rozdrojovice 112, 664 34 Brno-venkov

IČ: 26259427

DIČ: CZ26259427

kontakt: Daniel Stráský, tel/fax: 546221222, mobil: 602770022, e-mail: stratel@stratel.cz

TEMO Brno s.r.o

se sídlem: Hutařova 21, 612 00 Brno

IČ: 49436821

DIČ:

kontakt: Milan Král, tel.: 541216221, fax: 541213221, mobil: 602544583, e-mail: vytycenio2@centrum.cz

UniCab, s.r.o.,

se sídlem: Švehlova 44, 664 00 Šlapanice

IČ: 26961873

DIČ: CZ26961873

kontakt: Dita Schulzová, tel.: 548220344, e-mail: unicab@unicab.cz

SITUAČNÍ VÝKRES - ZÁJMOVÉ ÚZEMÍ

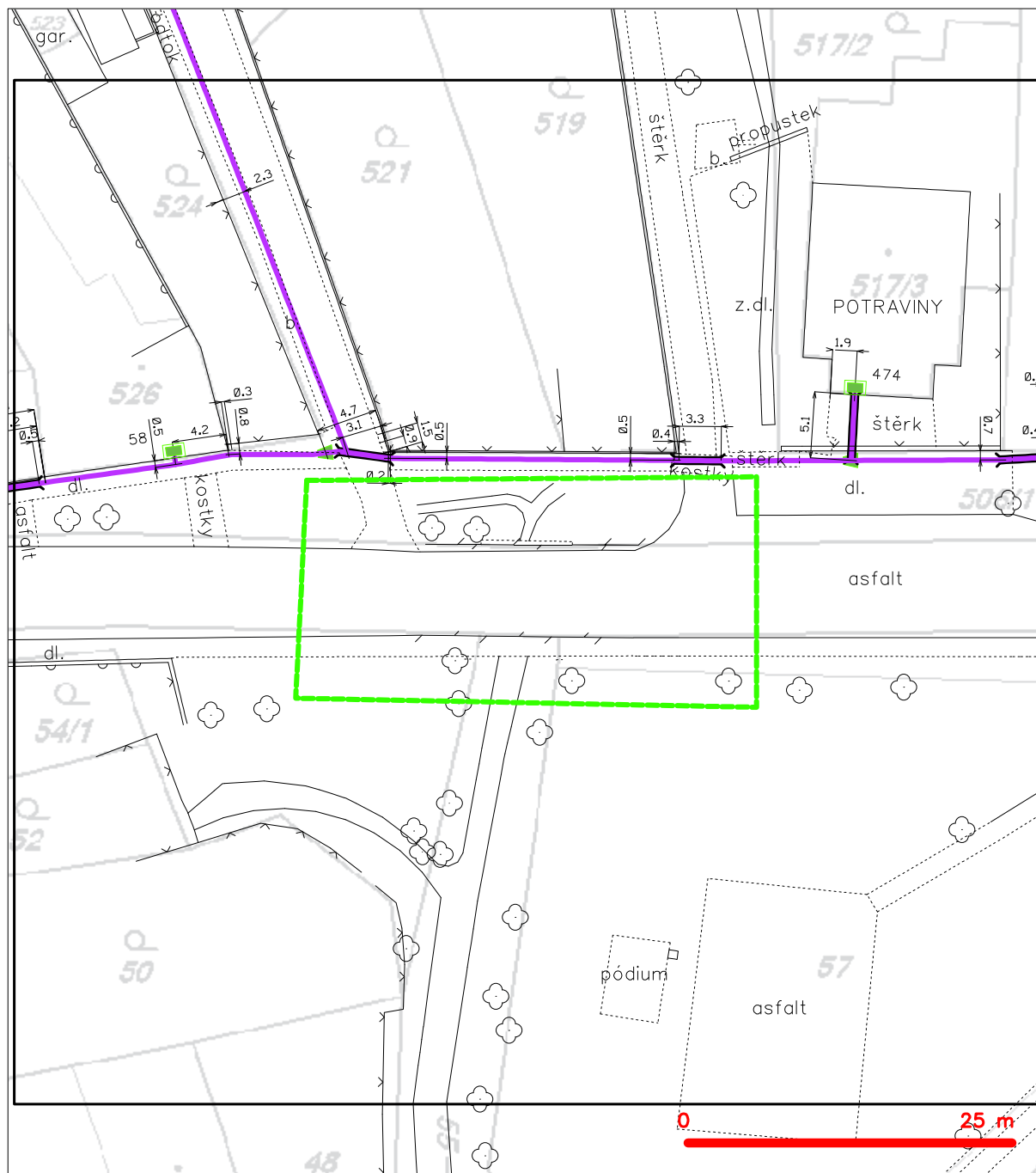


LEGENDA

----- hranice zájmového území k vyjádření


Česká telekomunikační infrastruktura a.s.
Olšanská 2681/6
130 00 Praha 3
DIČ: CZ04084063
96

SITUAČNÍ VÝKRES - POLYGON 1



LEGENDA

- | | | | |
|--|-----------------------------------------------|--|-------------------------------------------------|
| | hranice zájmového území k vyjádření | | nezaměřený průběh optického kabelu, HDPE trubky |
| | NN přípojka, území s NN přípojkou CETIN | | nebo souběh optického a metalického kabelu |
| | zaměřený průběh metalického kabelu | | radiové sítě, ochranné pásmo radiové sítě |
| | zaměřený průběh optického kabelu, HDPE trubky | | nadzemní sítě |
| | nebo souběh optického a metalického kabelu | | nepřevozované sítě |
| | nezaměřený průběh metalického kabelu | | podzemní sítě cizí |
| | nadzemní sítě cizí | | sítě s NN |
| | | | kollektor, kabelovod |



Projekční kancelář PRIS spol. s r.o.

Osová 20, 625 00 Brno

Došlo: 10. 10. 2019
Č.j.: 2356/2019
Číslo zakázky: 19013
Vyřizuje: KRCHNAKOVÁ

E.ON Distribuce, a.s., F. A. Gerstnera 2151/6, 370 01 České Budějovice

Projekční kancelář PRIS spol. s r.o.
Andrea Krchnáková
Osová 717/20
62500 Brno

E.ON Distribuce, a.s.

Regionální správa Hodonín
Husova 3947/1
695 01 Hodonín
www.eon-distribuce.cz

Svatopluk Zoder
T +420-51830-5225
svatopluk.zoder@eon.cz

Naše značka
S40325-27002346

Hodonín, 08.10.2019

**Souhlas s činností a stavbou v blízkosti zařízení distribuční soustavy
(elektrická síť) ve vlastnictví E.ON Distribuce, a.s.**

Investor stavby: Správa a údržba silnic Jihomoravského kraje,
příspěvková organizace kraje
Název stavby: III/395 13 Syrovice most 395 13-2
Místo stavby: KÚ Syrovice (761834), žadatelem vyznačené
zájmové území

Toto vyjádření slouží pro potřeby řádného umístění, výstavby a užívání
stavby a je vyjádřením pro územní a stavební řízení.

V zájmovém území výše uvedené stavby se nachází:

Nadzemní vedení NN

Na základě předložené projektové dokumentace **udělujeme souhlas s**
provedením výše uvedené akce v blízkosti zařízení distribuční soustavy při
splnění následujících podmínek.

Dotčené venkovní elektrické vedení je provozováno ve veřejném zájmu
a chráněno zákonem. Při provádění stavebních prací a následně při užívání
hotové stavby je proto nutné zabezpečit, aby nedošlo k jeho poškození ani
k ohrožení jeho bezpečného a spolehlivého provozu zejména tím, že
zajistíte:

1. Případná kolize s distribučním zařízením v majetku E.ON Distribuce
a.s. (dále jen ECD), bude řešena přeložkou ve smyslu § 47 zákona
č. 458/2000 Sb., v platném znění (přeložku rozvodného zařízení
zajišťuje jeho vlastník na náklady toho, kdo potřebu přeložky
vyvolal).

Sídlo společnosti:
F.A. Gerstnera 2151/6
České Budějovice 7
370 01 České Budějovice
Společnost je zapsána
v Obchodním rejstříku
vedeném Krajským soudem
v Českých Budějovicích,
oddíl B., vložka 1772
IČ: 280 85 400
DIČ: CZ28085400

Číslo žádosti: 27002346

2. **Upozorňujeme, že zemní práce nesmí narušit stabilitu podpěrných bodů.** Výkopové práce do hloubky 1 m provádět v min. vzdálenosti 1 m od stožárů. U výkopů ve větší hloubce se musí stanovit vzdálenost od stožáru individuálně (nutné projednat s ECD).
3. Při provádění terénních úprav výše uvedené stavby musí být dodržena min. výška vodičů nad terénem – 6 m. Po ukončení terénních úprav je nutné přizvat zástupce ECD ke kontrole dodržení min. výšky vodičů. O kontrole bude proveden písemný zápis do montážního nebo stavebního deníku.
4. V důsledku stavebních prací nesmí dojít k poškození a znepřístupnění venkovního elektrického vedení.
5. Provádění stavebních prací v blízkosti venkovního elektrického vedení přináší zvýšené riziko ohrožení života nebo zdraví elektrickým proudem a zvýšené riziko poškození majetku. Při provádění stavby je povinností všech zúčastněných osob zajistit dodržování požadavků bezpečnosti a ochrany zdraví při práci, což mj. stanovuje Stavební zákon č. 183/2006 Sb., Zákon o BOZP č. 309/2006 Sb., a nařízení vlády č. 591/2006 Sb.. Z tohoto důvodu je nutné:
 - a. Provádět výkopové práce v blízkosti nadzemního vedení NN tak, aby nedošlo k narušení jejich stability a uzemňovací soustavy, nebo nebyl jinak ohrožen provoz tohoto zařízení a bezpečnost osob.
 - b. Dodržovat platná ustanovení norem stanovujících podmínky pro práci v blízkosti elektrických vedení ČSN EN 50 110-1 a PNE 33 3302, zvláště pak minimální dovolené vzdálenosti od vedení:

Minimální dovolené vzdálenosti	Holé vodiče	Izolované vodiče
Nad budovami		
Nad neschůdnými částmi (sklon > 15°), vzdorující ohni	0,5 m	0,3 m
Nad schůdnými částmi (sklon ≤ 15°), vzdorující ohni	4 m	3 m
Na budovách		
K budovám a jejich částem nebo vybavením	0,2 m	0,1 m
Kolem zedních oken		
Před oknem (pouze stávající vedení)	2 m	1 m
Nad oknem	0,2 m	0,2 m
Vedle okna	0,5 m	0,5 m
Pod oknem	1 m	1 m
Kolem střešních oken		
Před oknem	3 m	2 m
Nad oknem	1 m	1 m
Vedle okna	1 m	1 m
Pod oknem	1 m	1 m

6. Výsledná stavba bude splňovat obecné požadavky na výstavbu a nesmí svým stavem ohrožovat životy, zdraví, bezpečnost nebo

majetek třetích osob. **Upozorňujeme, že pokud nebudou dodrženy výše uvedené vzdálenosti od venkovního elektrického vedení, půjde o porušení těchto obecných požadavků, což v krajním případě může znamenat i nemožnost užívání stavby nebo nařízení odstranění stavby dle Stavebního zákona 183/2006 Sb.**

7. Ohlášení jakéhokoliv poškození distribučního a sdělovacího zařízení na telefonním čísle Poruchové služby **800 22 55 77**.

Kontakty správců zařízení:

VN+NN

Regionální správa, Peter Múdry, tel.: 51830-5263, email: peter.mudry@eon.cz

Ke všem dalším souvisejícím jednáním předložte, prosím, toto vyjádření.

S přátelským pozdravem

E.ON Distribuce, a.s.

E.ON Distribuce, a.s.
F. A. Gerstnera 2151/6
České Budějovice 7
370 01 České Budějovice



Následující oddíl se vyplňuje pouze v případě žádosti o udělení souhlasu se zjednodušeným územním řízením nebo s uzavřením veřejnoprávní smlouvy

Udělení souhlasu (pro platnost udělení souhlasu je nutný podpis a razítko oprávněného pracovníka ECD)

Souhlasíme – Nesouhlasíme se zjednodušeným územním řízením

Souhlasíme – Nesouhlasíme s uzavřením veřejnoprávní smlouvy

E.ON Distribuce, a.s.



Projekční kancelář PRIS spol.
s r.o.
Osová 717/20
62500 Brno

naše značka
5002006760

vyřizuje
Pavla Filipi

datum
30.09.2019

Věc:

III/395 13 Syrovice most 395 13-2

K.ú. - p.č.: Syrovice

Stavebník: Správa a údržba silnic Jihomoravského kraje, příspěvková organizace kraje, Žerotínovo náměstí 449/3, 6

Účel stanoviska: Povolení stavby - stavební režim (ÚR+SP)

GasNet, s.r.o., jako provozovatel distribuční soustavy (PDS) a technické infrastruktury, zastoupený GridServices, s.r.o., vydává toto stanovisko:

V zájmovém území vyznačeném v příloze tohoto stanoviska, nejsou umístěna žádná provozovaná plynárenská zařízení a plynovodní přípojky ve vlastnictví nebo správě GasNet, s.r.o.. Mohou se zde nacházet plynárenská zařízení jiných vlastníků či správců, případně i dlouhodobě nefunkční/neprovozovaná plynárenská zařízení bez dostupných informací o jejich poloze a vlastnictví.

V rozsahu území vyznačeného v příloze souhlasíme s povolením stavby dle zákona 183/2006 Sb. ve znění pozdějších předpisů např. s vydáním územního rozhodnutí, zjednodušeným územním řízením, vydáním územního souhlasu, uzavřením veřejnoprávní smlouvy, ohlášením, stavebním povolením, veřejnoprávní smlouvou o provedení stavby nebo oznámením stavebního záměru s certifikátem autorizovaného inspektora.

V případě uzavření veřejnoprávní smlouvy nebude GasNet, s.r.o. ani GridServices, s.r.o., jako zmocněnec GasNet, s.r.o., účastníkem územního ani stavebního řízení a nebudou uvedeni ve třetích osobách veřejnoprávní smlouvy.

Platí pouze pro území vyznačené v příloze tohoto stanoviska a to 24 měsíců ode dne jeho vydání.

Stanovisko bylo vygenerováno na základě vaší žádosti automaticky.

V případě dotčení pozemku v majetku společnosti GasNet, s.r.o. je třeba dále projednat smluvní vztah k tomuto pozemku.

Kontakt na projednání naleznete na adrese www.gasnet.cz/cs/kontaktni-system/, činnost "Smluvní vztahy - pozemky a budovy plynárenských zařízení", případně na NONSTOP zákaznické lince 800 11 33 55.

GridServices, s.r.o.

Plynárenská 499/1

Zábrdovice

602 00 Brno

T +420532221111

F +420545578571

E info@gridservices.cz

I www.gridservices.cz

IČ: 27935311

DIČ: CZ27935311

Zapsán do obchodního rejstříku:

Krajský soud v Brně

oddíl C, vložka 57165

26.07.2007

Bankovní spojení:
Československá obchodní banka,
a.s.

Číslo účtu: 17837923

Kód banky: 0300

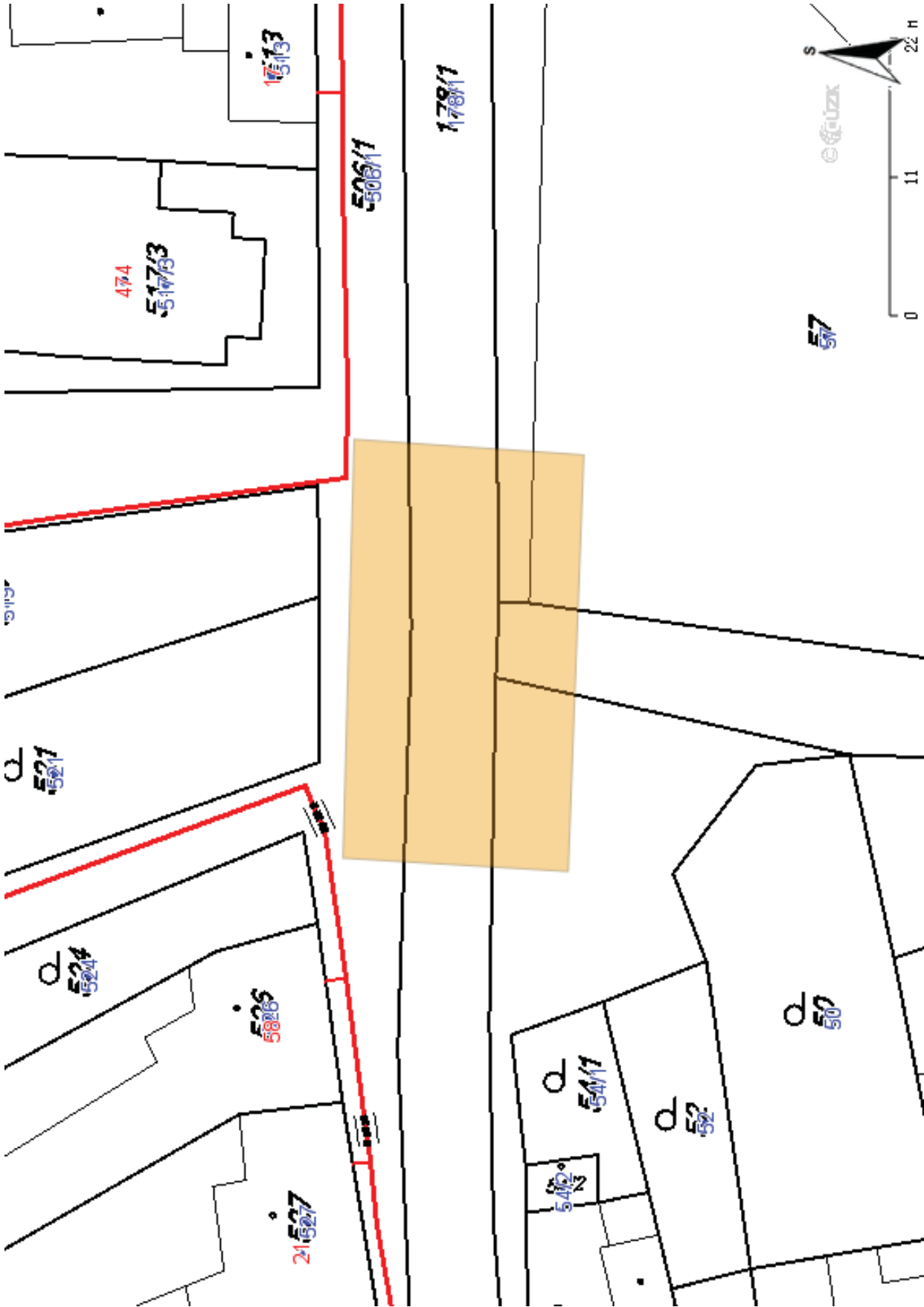
Za správnost a úplnost dokumentace předložené s žádostí včetně jejího souladu s platnými předpisy plně zodpovídá její zpracovatel. Stanovisko nenahrazuje případná další stanoviska k jiným částem stavby.

V případě další korespondence nebo jednání (např. změna stavby) uvádějte naši značku - 5002006760 a datum tohoto stanoviska. Kontakty jsou k dispozici na www.gridservices.cz nebo NONSTOP zákaznická linka 800 11 33 55.

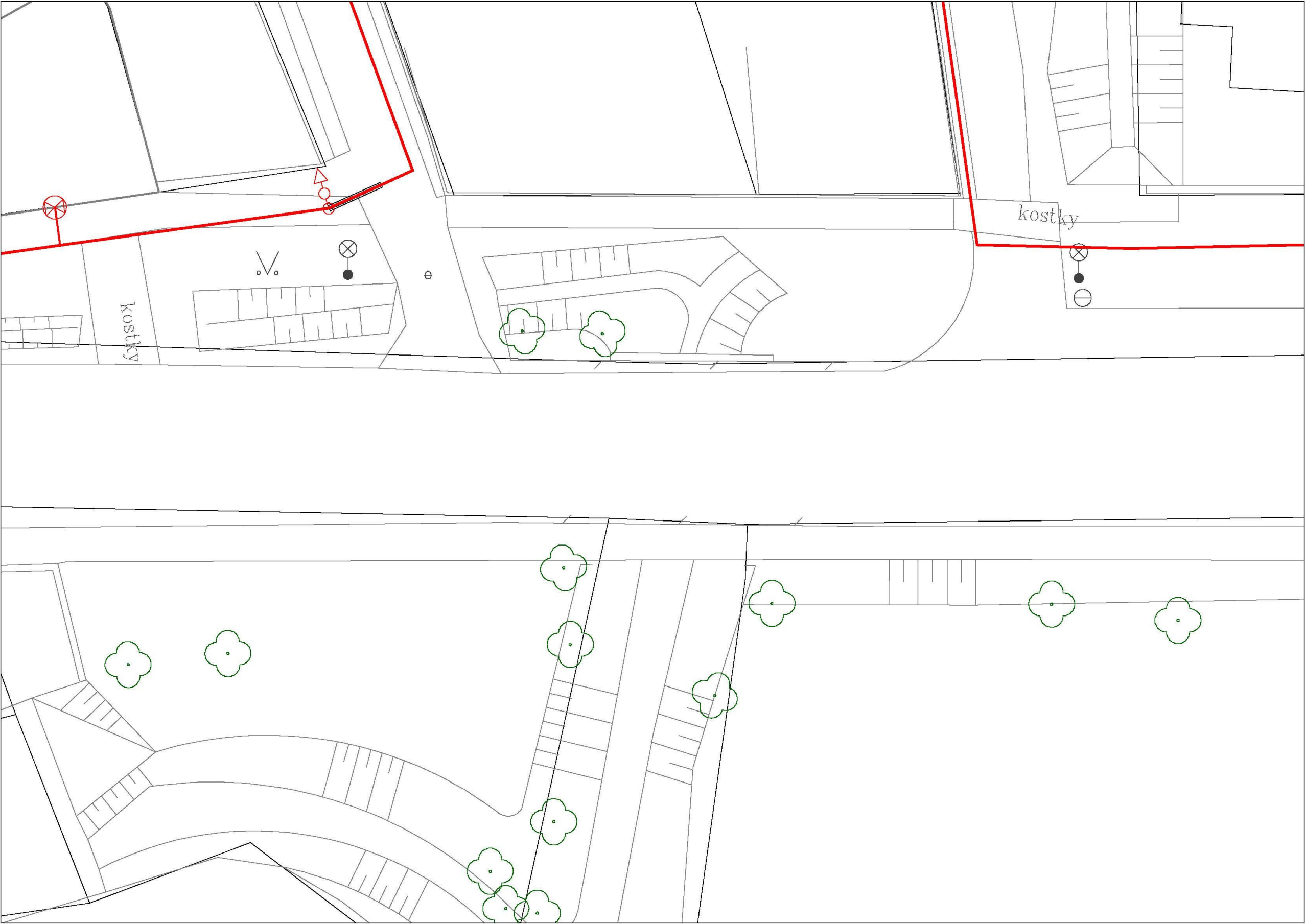


GasNet, s.r.o.
zastoupená společností GridServices, s.r.o., IČ 279 35 311
Pavla Filipi
Technik externích požadavků-Morava
Oddělení zpracování ext.požadavků-Morava
+420495563551
pavla.filipi@innogy.com

Přílohy: Orientační zakres plynárenského zařízení, Detailní zakres plynárenského zařízení, Ověřená příloha žadatele,
Ověřená příloha žadatele



Provozovatel DS: GasNet, s.r.o.; Stavebník: Správa a údržba silnic Jihomoravského kraje, příspěvková organizace kraje , Žerotínovo náměstí 449/3 , 60200 Brno. K.ú.: Syrovice.

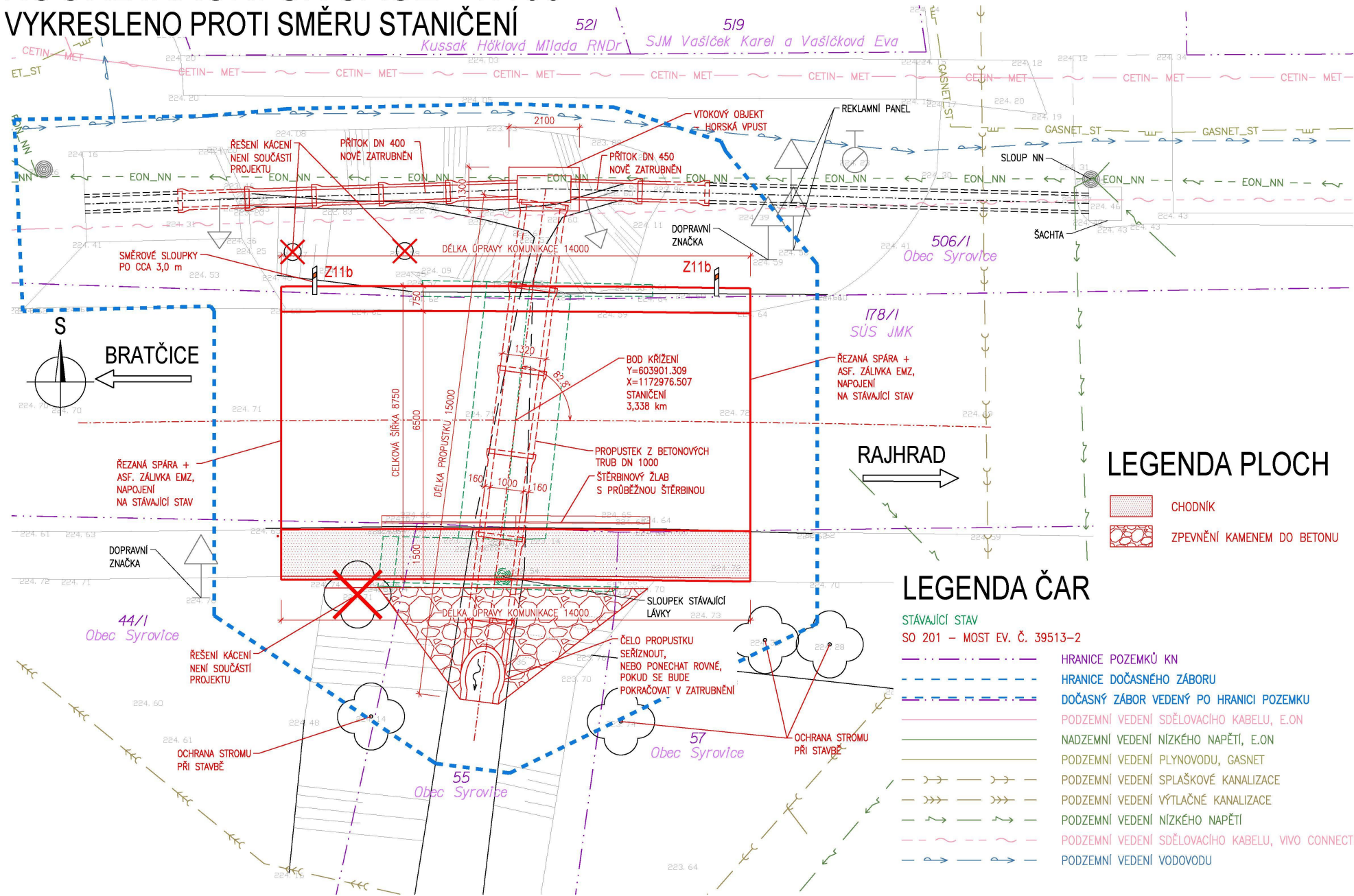


Legenda:

	linie plynovodu
	NTL
	STL
	VTL
	WVTL
	nefunkční
	plánovaná stavba před realizací
	ve výstavbě, neuvedeno do provozu
	regulační stanice
	ochranné zařízení
	kabel
	elektropřípojka
	kabel protikoroze ochrany
	anodové uzemnění
	stanice katodové ochrany
	pásmo vlivu anodového uzemnění SKAO

Provozovatel DS: GasNet, s.r.o.; Stavebník: Správa a údržba silnic Jihomoravského kraje, příspěvková organizace kraje, Žerotínovo náměstí 449/3, 60200 Brno. K.ú.: Syrovice.

KOORDINAČNÍ SITUACE 1:100
VYKRESLENO PROTI SMĚRU STANIČENÍ



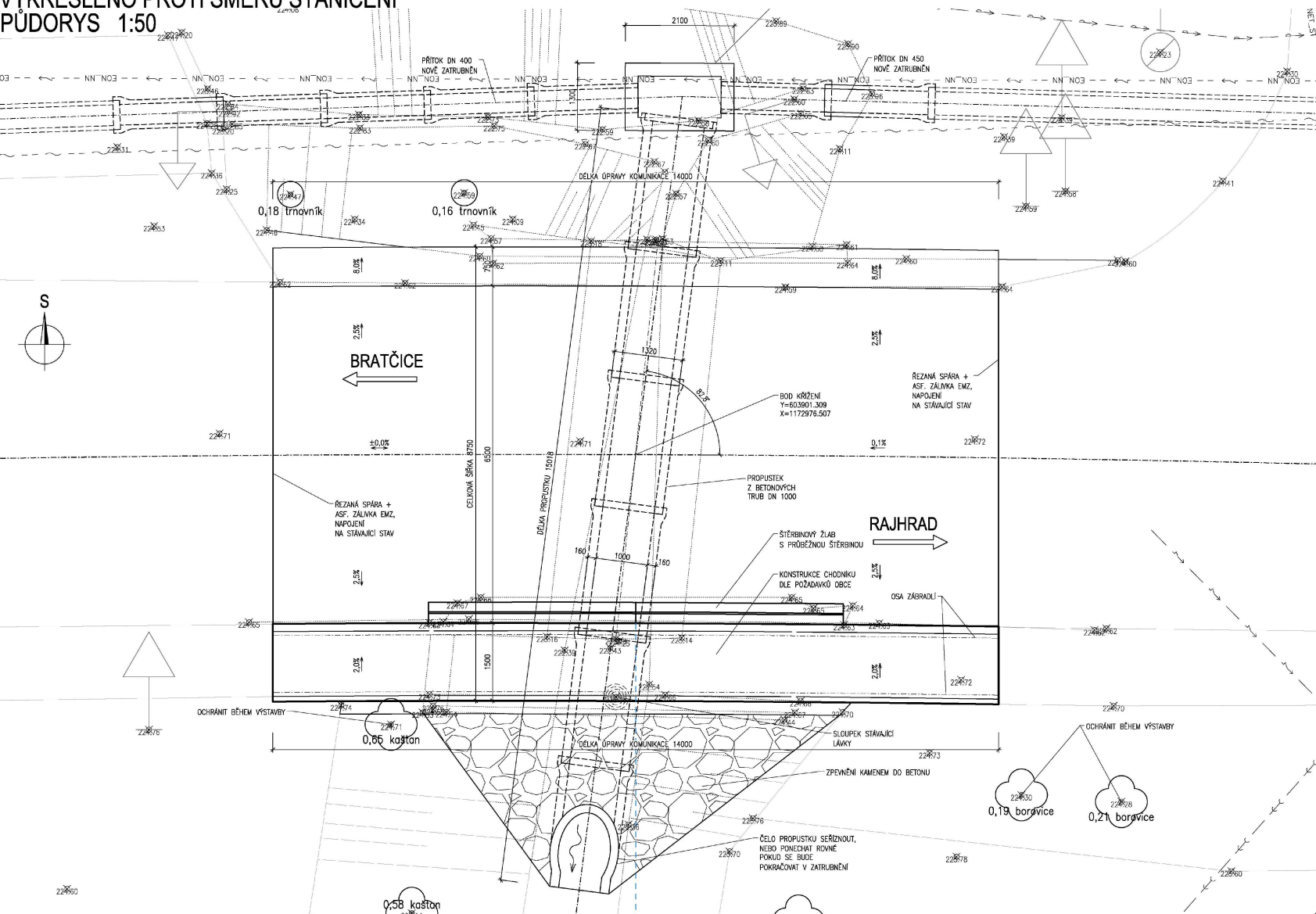
AKCE	III/395 13 Syrovce most 395 13-2
INVESTOR	<p style="text-align: center;">Správa a údržba silnic Jihomoravského kraje</p> <p style="text-align: center;">příspěvková organizace kraje</p> <p style="text-align: center;">Žerotínovo náměstí 449/3, Veveří</p> <p style="text-align: center;">602 00 Brno</p>

C

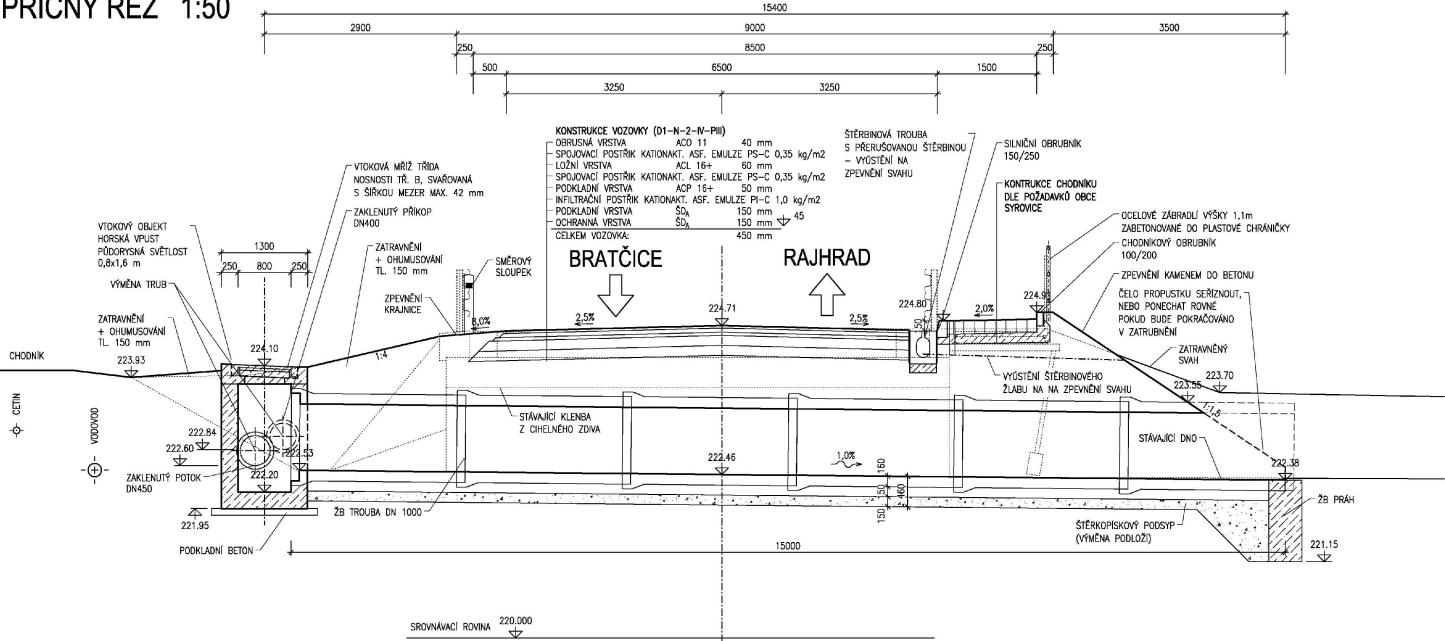
<

Provozovatel DS: GasNet, s.r.o.; Stavebník: Správa a údržba silnic Jihomoravského kraje, příspěvková organizace kraje, Žerotínovo náměstí 449/3, 60200 Brno. K.ú.: Syrovice.

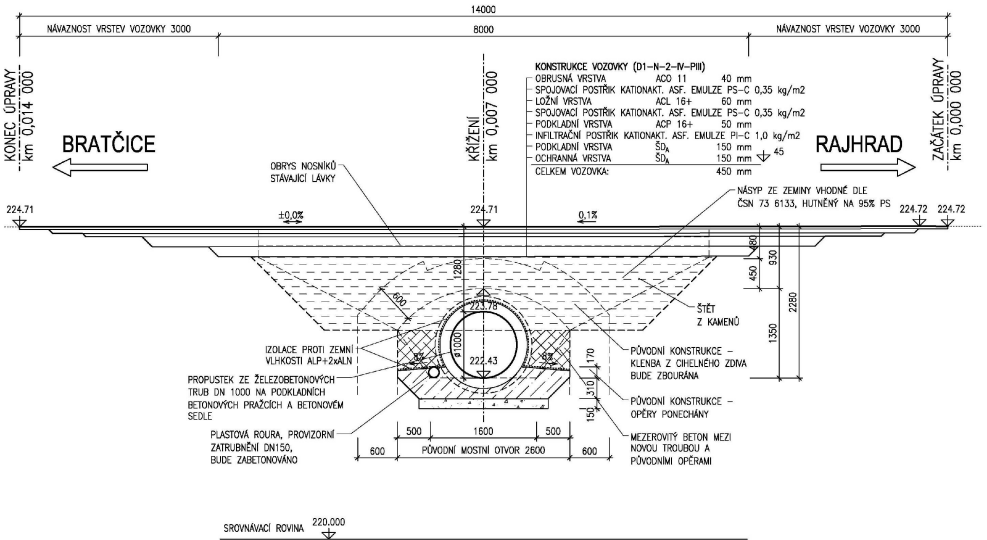
PŘEHLEDNÝ VÝKRES
VYKRESLENO PROTI SMĚRU STANIČENÍ
PŮDORYS 1:50



PŘÍČNÝ ŘEZ 1:50



PODÉLNÝ ŘEZ 1:50



AKCE	III/395 13 Syrovice most 395 13-2
INVESTOR	Správa a údržba silnic Jihomoravského kraje příspěvková organizace kraje Žerotínovo náměstí 449/3, Veveří 602 00 Břežany

MATERIÁLY

BETON BUDOU PROVĚZENÝ DLE ČSN EN 206-1
KONSTRUKČNÍ BETON:
SEDOLO, HORSKÁ VPUST
C25/30 XC4 XF3 - Cl 0,4, Dmax 22 - S3
OSTATNÍ BETON:
PODKLADNÍ BETON
PODKLAD POD ZPEVNĚNÍ KAMENEM
C12/15 XD - Cl 1,00 - Dmax 22
C20/25 nXF3 - Cl 1,00 - Dmax 22
VÝZTUŽ:
BETONÁŘSKÁ VÝZTUŽ
B 500B

D
SO 201

VEDOUcí PROJEKTANT	Ing. Martin ŘEHULKA	DÚR/DSP	
ZODPOVĚDNÝ PROJEKTANT	Ing. Martin ŘEHULKA		
VYPRACOVAL	Bc. Jakub ILČEK		
KONTROLOVAL	Ing. Jiří ŠRUBAR		
KRAJ	Jihomoravský	INVESTOR	SÚS Jihomoravského kraje, p.o.k.
NÁZEV AKCE	III/395 13 Syrovice most 395 13-2	DATUM	05/2019
		FORMÁT	A4
		MĚŘÍTKO	1:50
		ÚČEL	DÚR/DSP
		ČÍS. ZAKÁZKY	19013
		ARCHIVNÍ ČÍS.	04_PŘEH.dwg
		ČÍS. SOUPRAVY	PŘÍLOHA
			4

Vyjádření k existenci sítí a stanovení podmínek k činnosti v ochranném pásmu
sítě elektronických komunikací společnosti VIVO CONNECTION spol. s r.o.

(vydané podle § 101 zákona č. 127/2005 sb. zákona o elektronických komunikacích)

Žadatel:

Projekční kancelář PRIS spol. s r.o.

Andrea Krchnáková

Osová 717/20, Brno, 62500

IČO : 46974806

Investor:

Správa a údržba silnic Jihomoravského kraje, příspěvková organizace

Jindřich Hochman

Žerotínovo náměstí 449/3, Brno, 60200

IČO : 70932581

Název projektu: **III/395 13 Syrovice most 395 13-2**

Vyjádření vydáno pro: spojené územní a stavební řízení

Číslo vyjádření: 2195000581

Datum vystavení: 30.09.2019

Platnost do: 30.09.2021

Vyjádření vystavil: Lenka Vinklárková

Na vaši žádost odeslanou 30.09.2019 Vám sdělujeme, že v zájmovém území dle předložené projektové dokumentace

nedojde ke střetu

V případě poškození TZ neprodleně volejte na telefonní číslo 515 537 537.

Vaše dotazy k vyjádření, nebo ochraně sítě můžete volat na tel. číslo 515 550 562, nebo na psát na e-mail dokumentace@vivo.cz.

Vyjádření vydala společnost VIVO CONNECTION spol. s r.o., Nádražní 1178/7, Šlapanice, 66451, IČO: 26900696, podnikatel v elektronických komunikacích dle zákona 127/2005 sb. zákon o elektronických komunikacích, číslo osvědčení 1997.

Záznam ze vstupního výrobního výboru

konaného dne 8. března 2019 v 8:00

na SUS JMK v Brně

na akci

III/395 13 Syrovice most 395 13-2-DÚR/DSP, IČ

Přítomni: viz. prezenční listina

Bylo projednáno:

- 1.) Konstrukce se kompletně zbourá
- 2.) Bude nahrazena betonovou rourou DN 1400 mm, která je z hlediska hydrotechnického výpočtu dostatečná.
- 3.) Stávající šířkové uspořádání bude zachováno.
- 4.) Prověří se s obcí kácení 1 ks stromu, pro stavbu to ale není nezbytná podmínka.
- 5.) Stavba bude na pozemcích Kraje (cca šířka vozovky) a obce, okolní zasažené pozemky jsou ve vlastnictví obce. Bude vypořádáno po stavbě na základě záborového elaborátu.
- 6.) Chodník bude dlážděný, typ dlažby určí obec.
- 7.) Na obou stranách bude osazeno ocelové zábradlí shodného typu
- 8.) Výměna vozovky se provede v minimálním rozsahu.
- 9.) Most bude stavěn za úplné uzavírky s vedením dopravy po objízdné trase (silnice III. třídy). V případě nesouhlasu s uzavřením silnice pro veřejnou dopravu, bude s obcí projednán možný průjezd autobusů po souběžné komunikaci, která je nyní pro průjezd nákladních vozidel uzavřena.
- 10.) Inženýrské sítě by neměly být dotčeny, v prostoru mostu jsme zatím žádné sítě nezjistili.



Zapsal:

Ing. Martin Řehulka
projekční kancelář PRIS spol. s r.o.

PREZENČNÍ LISTINA

akce:

III/395 13 Syrovce most 395 13-2

datum:

8. 3. 2019 – pátek 8:00 hod.

misto:

v zasedací místnosti SÚS Jmk, Ořechovská 35, Brno

-Z1.2-

[illegible]

*souhlas (nehodící škrtněte)

ANO - účastník jednání souhlasí s rozesláním kontaktních údajů v příloze Záznamu jednání

NE - účastník jednání nesouhlasí s rozsláním kontaktních údajů v příloze Záznamu jednání